พระราชกฤษฎีกา
กำหนดลุ่มน้ำ
พ.ศ. ๒๕๖๔

พระบาทสมเด็จพระปรเมนทรรามาธิบดีศรีสินทรมหาวชิราลงกรณ พระวชิรเกล้าเจ้าอยู่หัว

ให้ไว้ ณ วันที่ ๙ กุมภาพันธ์ พ.ศ. ๒๕๖๔
เป็นปีที่ ๖ ในรัชกาลปัจจุบัน

พระบาทสมเด็จพระปรเมนทรรามาธิบดีศรีสินทรมหาวชิราลงกรณ พระวชิรเกล้าเจ้าอยู่หัว มีพระบรมราชโองการโปรดเกล้าฯ ให้ประกาศว่า

โดยที่เป็นการสมควรกำหนดลุ่มน้ำของประเทศไทย

อาศัยอำนาจตามความในมาตรา ๑๗๕ ของรัฐธรรมนูญแห่งราชอาณาจักรไทย และมาตรา ๒๕ แห่งพระราชบัญญัติทรัพยากรน้ำ พ.ศ. ๒๕๖๑ จึงทรงพระกรุณาโปรดเกล้าฯ ให้ตราพระราชกฤษฎีกาขึ้นไว้ ดังต่อไปนี้

มาตรา ๑ พระราชกฤษฎีกานี้เรียกว่า “พระราชกฤษฎีกากำหนดลุ่มน้ำ พ.ศ. ๒๕๖๔”

มาตรา ๒ พระราชกฤษฎีกานี้ให้ใช้บังคับตั้งแต่วันถัดจากวันประกาศในราชกิจจานุเบกษาเป็นต้นไป

มาตรา ๓ ให้กำหนดลุ่มน้ำของประเทศไทยเป็น ๒๒ ลุ่มน้ำ ดังต่อไปนี้

(๑) ลุ่มน้ำสาละวิน

(๒) ลุ่มน้ำโขงเหนือ

(๓) ลุ่มน้ำโขงตะวันออกเฉียงเหนือ

(๔) ลุ่มน้ำชี

(๕) ลุ่มน้ำมูล

(๖) ลุ่มน้ำปิง

(๗) ลุ่มน้ำวัง

(๘) ลุ่มน้ำยม

(๙) ลุ่มน้ำน่าน

(๑๐) ลุ่มน้ำเจ้าพระยา

(๑๑) ลุ่มน้ำสะแกกรัง

(๑๒) ลุ่มน้ำป่าสัก

(๑๓) ลุ่มน้ำท่าจีน

(๑๔) ลุ่มน้ำแม่กลอง

(๑๕) ลุ่มน้ำบางปะกง

(๑๖) ลุ่มน้ำโตนเลสาบ

(๑๗) ลุ่มน้ำชายฝั่งทะเลตะวันออก

(๑๘) ลุ่มน้ำเพชรบุรี - ประจวบคีรีขันธ์

(๑๙) ลุ่มน้ำภาคใต้ฝั่งตะวันออกตอนบน

(๒๐) ลุ่มน้ำทะเลสาบสงขลา

(๒๑) ลุ่มน้ำภาคใต้ฝั่งตะวันออกตอนล่าง

(๒๒) ลุ่มน้ำภาคใต้ฝั่งตะวันตก

ทั้งนี้ ภายในแนวเขตตามแผนที่ท้ายพระราชกฤษฎีกาหมายเลข ๑/๒๓

มาตรา ๔ ให้ลุ่มน้ำสาละวิน มีเขตพื้นที่ครอบคลุมในท้องที่ ดังต่อไปนี้

(๑) จังหวัดเชียงใหม่

(ก) อำเภออมก๋อย ในพื้นที่บางส่วนของตำบลนาเกียน ตำบลสบโขง และตำบลอมก๋อย

(ข) อำเภอฮอด ในพื้นที่บางส่วนของตำบลบ่อสลี และตำบลบ่อหลวง

(๒) จังหวัดตาก

(ก) อำเภอท่าสองยาง และอำเภอแม่สอด

(ข) อำเภอพบพระ ในพื้นที่ตำบลช่องแคบ ตำบลพบพระ ตำบลรวมไทยพัฒนา และตำบลวาเล่ย์ และในพื้นที่บางส่วนของตำบลคีรีราษฎร์

(ค) อำเภอเมืองตาก ในพื้นที่บางส่วนของตำบลแม่ท้อ

(ง) อำเภอแม่ระมาด ในพื้นที่ตำบลขะเนจื้อ ตำบลพระธาตุ ตำบลแม่จะเรา และตำบลแม่ระมาด

(จ) อำเภอวังเจ้า ในพื้นที่บางส่วนของตำบลเชียงทอง

(๓) จังหวัดแม่ฮ่องสอน

(ก) อำเภอขุนยวม อำเภอปางมะผ้า อำเภอปาย อำเภอเมืองแม่ฮ่องสอน และอำเภอสบเมย

(ข) อำเภอแม่ลาน้อย ในพื้นที่ตำบลขุนแม่ลาน้อย ตำบลท่าผาปุ้ม ตำบลแม่โถ ตำบลแม่นาจาง ตำบลแม่ลาน้อย ตำบลแม่ลาหลวง และตำบลสันติคีรี และในพื้นที่บางส่วนของตำบลห้วยห้อม

(ค) อำเภอแม่สะเรียง ในพื้นที่ตำบลบ้านกาศ ตำบลแม่คง ตำบลแม่ยวม ตำบลแม่สะเรียง ตำบลแม่เหาะ และตำบลเสาหิน และในพื้นที่บางส่วนของตำบลป่าแป๋

ทั้งนี้ ภายในแนวเขตตามแผนที่ท้ายพระราชกฤษฎีกาหมายเลข ๒/๒๓

มาตรา ๕ ให้ลุ่มน้ำโขงเหนือ มีเขตพื้นที่ครอบคลุมในท้องที่ ดังต่อไปนี้

(๑) จังหวัดเชียงราย

(ก) อำเภอขุนตาล อำเภอเชียงของ อำเภอเชียงแสน อำเภอดอยหลวง อำเภอเทิง อำเภอป่าแดด อำเภอพญาเม็งราย อำเภอเมืองเชียงราย อำเภอแม่จัน อำเภอแม่ฟ้าหลวง อำเภอแม่ลาว อำเภอแม่สรวย อำเภอแม่สาย อำเภอเวียงแก่น อำเภอเวียงชัย และอำเภอเวียงเชียงรุ้ง

(ข) อำเภอพาน ในพื้นที่ตำบลเจริญเมือง ตำบลดอยงาม ตำบลทรายขาว ตำบลทานตะวัน ตำบลธารทอง ตำบลม่วงคำ ตำบลเมืองพาน ตำบลแม่เย็น ตำบลแม่อ้อ ตำบลเวียงห้าว ตำบลสันกลาง ตำบลสันติสุข ตำบลสันมะเค็ด และตำบลหัวง้ม และในพื้นที่บางส่วนของตำบลป่าหุ่ง

(ค) อำเภอเวียงป่าเป้า ในพื้นที่ตำบลบ้านโป่ง ตำบลป่างิ้ว ตำบลแม่เจดีย์ ตำบลแม่เจดีย์ใหม่ ตำบลเวียง และตำบลสันสลี และในพื้นที่บางส่วนของตำบลเวียงกาหลง

(๒) จังหวัดเชียงใหม่

(ก) อำเภอฝาง และอำเภอแม่อาย

(ข) อำเภอเชียงดาว ในพื้นที่บางส่วนของตำบลแม่นะ

(ค) อำเภอไชยปราการ ในพื้นที่ตำบลปงตำ ตำบลแม่ทะลบ และตำบลหนองบัว และในพื้นที่บางส่วนของตำบลศรีดงเย็น

(ง) อำเภอพร้าว ในพื้นที่บางส่วนของตำบลสันทราย และตำบลโหล่งขอด

(๓) จังหวัดพะเยา

(ก) อำเภอจุน อำเภอเชียงคำ อำเภอภูกามยาว อำเภอภูซาง อำเภอเมืองพะเยา และอำเภอแม่ใจ

(ข) อำเภอดอกคำใต้ ในพื้นที่ตำบลคือเวียง ตำบลดงสุวรรณ ตำบลดอกคำใต้ ตำบลดอนศรีชุม ตำบลบ้านถ้ำ ตำบลบ้านปิน ตำบลบุญเกิด ตำบลป่าซาง ตำบลสว่างอารมณ์ ตำบลสันโค้ง และตำบลห้วยลาน และในพื้นที่บางส่วนของตำบลหนองหล่ม

ทั้งนี้ ภายในแนวเขตตามแผนที่ท้ายพระราชกฤษฎีกาหมายเลข ๓/๒๓

มาตรา ๖ ให้ลุ่มน้ำโขงตะวันออกเฉียงเหนือ มีเขตพื้นที่ครอบคลุมในท้องที่ ดังต่อไปนี้

(๑) จังหวัดกาฬสินธุ์

(ก) อำเภอกุฉินารายณ์ ในพื้นที่บางส่วนของตำบลกุดหว้า

(ข) อำเภอคำม่วง ในพื้นที่บางส่วนของตำบลดินจี่

(ค) อำเภอสมเด็จ ในพื้นที่บางส่วนของตำบลแซงบาดาล

(๒) จังหวัดนครพนม

(๓) จังหวัดบึงกาฬ

(๔) จังหวัดพิษณุโลก

(ก) อำเภอชาติตระการ ในพื้นที่บางส่วนของตำบลบ่อภาค

(ข) อำเภอนครไทย ในพื้นที่บางส่วนของตำบลบ่อโพธิ์

(๕) จังหวัดเพชรบูรณ์

(ก) อำเภอน้ำหนาว ในพื้นที่บางส่วนของตำบลวังกวาง และตำบลหลักด่าน

(ข) อำเภอหล่มเก่า ในพื้นที่บางส่วนของตำบลบ้านเนิน ตำบลวังบาล และตำบลหินฮาว

(๖) จังหวัดมุกดาหาร

(ก) อำเภอดอนตาล อำเภอเมืองมุกดาหาร และอำเภอหว้านใหญ่

(ข) อำเภอคำชะอี ในพื้นที่ตำบลคำบก ตำบลน้ำเที่ยง ตำบลบ้านค้อ ตำบลบ้านซ่ง ตำบลบ้านเหล่า ตำบลโพนงาม ตำบลหนองเอี่ยน และตำบลเหล่าสร้างถ่อ และในพื้นที่บางส่วนของตำบลคำชะอี

(ค) อำเภอดงหลวง ในพื้นที่ตำบลชะโนดน้อย ตำบลดงหลวง ตำบลพังแดง ตำบลหนองแคน ตำบลหนองบัว และในพื้นที่บางส่วนของตำบลกกตูม

(ง) อำเภอนิคมคำสร้อย ในพื้นที่ตำบลกกแดง ตำบลนากอก ตำบลนิคมคำสร้อย และตำบลหนองแวง และในพื้นที่บางส่วนของตำบลโชคชัย ตำบลนาอุดม และตำบลร่มเกล้า

(จ) อำเภอหนองสูง ในพื้นที่ตำบลบ้านเป้า ตำบลภูวง ตำบลหนองสูง และตำบลหนองสูงเหนือ และในพื้นที่บางส่วนของตำบลโนนยาง และตำบลหนองสูงใต้

(๗) จังหวัดยโสธร อำเภอเลิงนกทา ในพื้นที่บางส่วนของตำบลกุดแห่ และตำบลบุ่งค้า

(๘) จังหวัดร้อยเอ็ด อำเภอหนองพอก ในพื้นที่บางส่วนของตำบลโคกสว่าง และตำบลผาน้ำย้อย

(๙) จังหวัดเลย

(ก) อำเภอเชียงคาน อำเภอท่าลี่ อำเภอนาแห้ว และอำเภอเมืองเลย

(ข) อำเภอด่านซ้าย ในพื้นที่ตำบลโคกงาม ตำบลนาดี ตำบลนาหอ และตำบลปากหมัน และในพื้นที่บางส่วนของตำบลกกสะทอน ตำบลด่านซ้าย ตำบลโป่ง ตำบลโพนสูง ตำบลวังยาว และตำบลอิปุ่ม

(ค) อำเภอนาด้วง ในพื้นที่ตำบลท่าสะอาด และในพื้นที่บางส่วนของตำบลท่าสวรรค์ ตำบลนาด้วง และตำบลนาดอกคำ

(ง) อำเภอปากชม ในพื้นที่ตำบลชมเจริญ ตำบลเชียงกลม ตำบลปากชม ตำบลห้วยพิชัย และตำบลหาดคัมภีร์ และในพื้นที่บางส่วนของตำบลห้วยบ่อซืน

(จ) อำเภอผาขาว ในพื้นที่บางส่วนของตำบลบ้านเพิ่ม

(ฉ) อำเภอภูกระดึง ในพื้นที่บางส่วนของตำบลภูกระดึง

(ช) อำเภอภูเรือ ในพื้นที่ตำบลท่าศาลา ตำบลร่องจิก ตำบลลาดค่าง ตำบลสานตม และตำบลหนองบัว และในพื้นที่บางส่วนของตำบลปลาบ่า

(ซ) อำเภอภูหลวง ในพื้นที่ตำบลแก่งศรีภูมิ ตำบลภูหอ ตำบลหนองคัน และตำบลห้วยสีเสียด และในพื้นที่บางส่วนของตำบลเลยวังไสย์

(ฌ) อำเภอวังสะพุง ในพื้นที่ตำบลเขาหลวง ตำบลทรายขาว ตำบลปากปวน ตำบลผาน้อย ตำบลผาบิ้ง ตำบลวังสะพุง ตำบลศรีสงคราม และตำบลหนองงิ้ว และในพื้นที่บางส่วนของตำบลโคกขมิ้น และตำบลหนองหญ้าปล้อง

(ญ) อำเภอหนองหิน ในพื้นที่บางส่วนของตำบลตาดข่า ตำบลปวนพุ และตำบลหนองหิน

(ฎ) อำเภอเอราวัณ ในพื้นที่ตำบลเอราวัณ และในพื้นที่บางส่วนของตำบลทรัพย์ไพวัลย์ และตำบลผาอินทร์แปลง

(๑๐) จังหวัดสกลนคร

(๑๑) จังหวัดหนองคาย

(๑๒) จังหวัดหนองบัวลำภู

(ก) อำเภอสุวรรณคูหา

(ข) อำเภอนากลาง ในพื้นที่ตำบลเก่ากลอย และในพื้นที่บางส่วนของตำบลกุดดินจี่ ตำบลกุดแห่ ตำบลดงสวรรค์ และตำบลนากลาง

(ค) อำเภอนาวัง ในพื้นที่บางส่วนของตำบลนาแก ตำบลวังทอง และตำบลวังปลาป้อม

(ง) อำเภอเมืองหนองบัวลำภู ในพื้นที่บางส่วนของตำบลกุดจิก ตำบลนาคำไฮ ตำบลโนนทัน ตำบลบ้านขาม ตำบลหนองบัว และตำบลหนองภัยศูนย์

(๑๓) จังหวัดอำนาจเจริญ

(ก) อำเภอชานุมาน

(ข) อำเภอปทุมราชวงศา ในพื้นที่บางส่วนของตำบลคำโพน ตำบลนาหว้า และตำบลหนองข่า

(ค) อำเภอเมืองอำนาจเจริญ ในพื้นที่บางส่วนของตำบลคึมใหญ่

(ง) อำเภอเสนางคนิคม ในพื้นที่บางส่วนของตำบลโพนทอง ตำบลเสนางคนิคม และตำบลหนองไฮ

(๑๔) จังหวัดอุดรธานี

(ก) อำเภอกุดจับ อำเภอทุ่งฝน อำเภอนายูง อำเภอน้ำโสม อำเภอบ้านดุง อำเภอบ้านผือ อำเภอพิบูลย์รักษ์ อำเภอเพ็ญ และอำเภอสร้างคอม

(ข) อำเภอไชยวาน ในพื้นที่บางส่วนของตำบลคำเลาะ และตำบลไชยวาน

(ค) อำเภอประจักษ์ศิลปาคม ในพื้นที่บางส่วนของตำบลนาม่วง และตำบลอุ่มจาน

(ง) อำเภอเมืองอุดรธานี ในพื้นที่ตำบลกุดสระ ตำบลโคกสะอาด ตำบลเชียงพิณ ตำบลเชียงยืน ตำบลนากว้าง ตำบลนาข่า ตำบลนาดี ตำบลนิคมสงเคราะห์ ตำบลบ้านขาว ตำบลบ้านจั่น ตำบลบ้านเลื่อม ตำบลสามพร้าว ตำบลหนองขอนกว้าง ตำบลหนองบัว ตำบลหมากแข้ง และตำบลหมูม่น และในพื้นที่บางส่วนของตำบลโนนสูง ตำบลบ้านตาด ตำบลหนองนาคำ ตำบลหนองไผ่ และตำบลหนองไฮ

(จ) อำเภอวังสามหมอ ในพื้นที่บางส่วนของตำบลผาสุก

(ฉ) อำเภอหนองวัวซอ ในพื้นที่ตำบลกุดหมากไฟ ตำบลน้ำพ่น ตำบลหนองบัวบาน ตำบลหนองวัวซอ และตำบลอูบมุง และในพื้นที่บางส่วนของตำบลโนนหวาย ตำบลหนองอ้อ และตำบลหมากหญ้า

(ช) อำเภอหนองหาน ในพื้นที่ตำบลดอนหายโศก ตำบลบ้านเชียง ตำบลบ้านยา ตำบลผักตบ ตำบลโพนงาม ตำบลสร้อยพร้าว ตำบลสะแบง ตำบลหนองไผ่ ตำบลหนองสระปลา และตำบลหนองหาน และในพื้นที่บางส่วนของตำบลพังงู และตำบลหนองเม็ก

(๑๕) จังหวัดอุบลราชธานี

(ก) อำเภอเขมราฐ และอำเภอนาตาล

(ข) อำเภอกุดข้าวปุ้น ในพื้นที่บางส่วนของตำบลโนนสวาง และตำบลหนองทันน้ำ

(ค) อำเภอโขงเจียม ในพื้นที่ตำบลนาโพธิ์กลาง และในพื้นที่บางส่วนของตำบลโขงเจียม ตำบลหนองแสงใหญ่ ตำบลห้วยไผ่ และตำบลห้วยยาง

(ง) อำเภอโพธิ์ไทร ในพื้นที่ตำบลโพธิ์ไทร ตำบลม่วงใหญ่ ตำบลสองคอน ตำบลสำโรง และตำบลเหล่างาม และในพื้นที่บางส่วนของตำบลสารภี

(จ) อำเภอศรีเมืองใหม่ ในพื้นที่บางส่วนของตำบลคำไหล ตำบลนาเลิน ตำบลสงยาง และตำบลหนามแท่ง

(ฉ) อำเภอสิรินธร ในพื้นที่บางส่วนของตำบลคำเขื่อนแก้ว

ทั้งนี้ ภายในแนวเขตตามแผนที่ท้ายพระราชกฤษฎีกาหมายเลข ๔/๒๓

มาตรา ๗ ให้ลุ่มน้ำชี มีเขตพื้นที่ครอบคลุมในท้องที่ ดังต่อไปนี้

(๑) จังหวัดกาฬสินธุ์

(ก) อำเภอกมลาไสย อำเภอเขาวง อำเภอฆ้องชัย อำเภอดอนจาน อำเภอท่าคันโท อำเภอนาคู อำเภอนามน อำเภอเมืองกาฬสินธุ์ อำเภอยางตลาด อำเภอร่องคำ อำเภอสหัสขันธ์ อำเภอสามชัย อำเภอหนองกุงศรี อำเภอห้วยผึ้ง และอำเภอห้วยเม็ก

(ข) อำเภอกุฉินารายณ์ ในพื้นที่ตำบลกุดค้าว ตำบลจุมจัง ตำบลแจนแลน ตำบลนาโก ตำบลนาขาม ตำบลบัวขาว ตำบลสมสะอาด ตำบลสามขา ตำบลหนองห้าง ตำบลเหล่าใหญ่ และตำบลเหล่าไฮงาม และในพื้นที่บางส่วนของตำบลกุดหว้า

(ค) อำเภอคำม่วง ในพื้นที่ตำบลทุ่งคลอง ตำบลนาทัน ตำบลนาบอน ตำบลเนินยาง และตำบลโพน และในพื้นที่บางส่วนของตำบลดินจี่

(ง) อำเภอสมเด็จ ในพื้นที่ตำบลผาเสวย ตำบลมหาไชย ตำบลลำห้วยหลัว ตำบลศรีสมเด็จ ตำบลสมเด็จ ตำบลหนองแวง และตำบลหมูม่น และในพื้นที่บางส่วนของตำบลแซงบาดาล

(๒) จังหวัดขอนแก่น

(ก) อำเภอกระนวน อำเภอเขาสวนกวาง อำเภอโคกโพธิ์ไชย อำเภอชนบท อำเภอชุมแพ อำเภอซำสูง อำเภอน้ำพอง อำเภอบ้านฝาง อำเภอบ้านแฮด อำเภอพระยืน อำเภอภูผาม่าน อำเภอภูเวียง อำเภอมัญจาคีรี อำเภอเมืองขอนแก่น อำเภอเวียงเก่า อำเภอแวงใหญ่ อำเภอสีชมพู อำเภอหนองนาคำ อำเภอหนองเรือ และอำเภออุบลรัตน์

(ข) อำเภอโนนศิลา ในพื้นที่ตำบลโนนแดง ตำบลโนนศิลา ตำบลเปือยใหญ่ และตำบลหนองปลาหมอ และในพื้นที่บางส่วนของตำบลบ้านหัน

(ค) อำเภอบ้านไผ่ ในพื้นที่ตำบลแคนเหนือ ตำบลในเมือง ตำบลบ้านไผ่ ตำบลภูเหล็ก ตำบลเมืองเพีย ตำบลหนองน้ำใส ตำบลหัวหนอง และตำบลหินตั้ง และในพื้นที่บางส่วนของตำบลบ้านลาน และตำบลป่าปอ

(ง) อำเภอเปือยน้อย ในพื้นที่บางส่วนของตำบลขามป้อม

(จ) อำเภอพล ในพื้นที่บางส่วนของตำบลโคกสง่า ตำบลโจดหนองแก ตำบลเพ็กใหญ่ ตำบลลอมคอม ตำบลหนองแวงนางเบ้า และตำบลหัวทุ่ง

(ฉ) อำเภอแวงน้อย ในพื้นที่ตำบลก้านเหลือง ตำบลท่านางแนว ตำบลท่าวัด และตำบลละหานนา และในพื้นที่บางส่วนของตำบลทางขวาง และตำบลแวงน้อย

(๓) จังหวัดชัยภูมิ

(ก) อำเภอเกษตรสมบูรณ์ อำเภอแก้งคร้อ อำเภอคอนสวรรค์ อำเภอคอนสาร อำเภอซับใหญ่ อำเภอเนินสง่า อำเภอบ้านเขว้า อำเภอบ้านแท่น อำเภอบำเหน็จณรงค์ อำเภอภูเขียว อำเภอเมืองชัยภูมิ อำเภอหนองบัวแดง และอำเภอหนองบัวระเหว

(ข) อำเภอจัตุรัส ในพื้นที่ตำบลกุดน้ำใส ตำบลบ้านขาม ตำบลละหาน ตำบลส้มป่อย ตำบลหนองโดน ตำบลหนองบัวบาน และตำบลหนองบัวใหญ่ และในพื้นที่บางส่วนของตำบลบ้านกอก และตำบลหนองบัวโคก

(ค) อำเภอเทพสถิต ในพื้นที่ตำบลนายางกลัก ตำบลบ้านไร่ ตำบลโป่งนก และตำบลห้วยยายจิ๋ว และในพื้นที่บางส่วนของตำบลวะตะแบก

(ง) อำเภอภักดีชุมพล ในพื้นที่ตำบลเจาทอง และตำบลวังทอง และในพื้นที่บางส่วนของตำบลบ้านเจียง และตำบลแหลมทอง

(๔) จังหวัดนครราชสีมา

(ก) อำเภอแก้งสนามนาง

(ข) อำเภอขามสะแกแสง ในพื้นที่บางส่วนของตำบลโนนเมือง และตำบลเมืองเกษตร

(ค) อำเภอคง ในพื้นที่ตำบลบ้านปรางค์ และในพื้นที่บางส่วนของตำบลหนองบัว

(ง) อำเภอด่านขุนทด ในพื้นที่บางส่วนของตำบลบ้านแปรง และตำบลหนองกราด

(จ) อำเภอเทพารักษ์ ในพื้นที่บางส่วนของตำบลวังยายทอง และตำบลสำนักตะคร้อ

(ฉ) อำเภอบัวลาย ในพื้นที่บางส่วนของตำบลโนนจาน

(ช) อำเภอบัวใหญ่ ในพื้นที่บางส่วนของตำบลขุนทอง ตำบลหนองบัวสะอาด และตำบลห้วยยาง

(ซ) อำเภอบ้านเหลื่อม ในพื้นที่ตำบลช่อระกา ตำบลบ้านเหลื่อม และตำบลวังโพธิ์ และในพื้นที่บางส่วนของตำบลโคกกระเบื้อง

(ฌ) อำเภอพระทองคำ ในพื้นที่บางส่วนของตำบลหนองหอย

(๕) จังหวัดเพชรบูรณ์

(ก) อำเภอน้ำหนาว ในพื้นที่ตำบลโคกมน และในพื้นที่บางส่วนของตำบลน้ำหนาว และตำบลวังกวาง

(ข) อำเภอเมืองเพชรบูรณ์ ในพื้นที่บางส่วนของตำบลนายม และตำบลห้วยใหญ่

(ค) อำเภอวิเชียรบุรี ในพื้นที่บางส่วนของตำบลยางสาว

(ง) อำเภอหนองไผ่ ในพื้นที่บางส่วนของตำบลบ่อไทย

(จ) อำเภอหล่มสัก ในพื้นที่บางส่วนของตำบลช้างตะลูด และตำบลบ้านกลาง

(๖) จังหวัดมหาสารคาม

(ก) อำเภอกันทรวิชัย อำเภอแกดำ อำเภอโกสุมพิสัย อำเภอชื่นชม อำเภอเชียงยืน และอำเภอเมืองมหาสารคาม

(ข) อำเภอกุดรัง ในพื้นที่ตำบลกุดรัง ตำบลนาโพธิ์ และตำบลห้วยเตย และในพื้นที่บางส่วนของตำบลเลิงแฝก และตำบลหนองแวง

(ค) อำเภอบรบือ ในพื้นที่ตำบลบ่อใหญ่ และตำบลหนองโก และในพื้นที่บางส่วนของตำบลบรบือ ตำบลวังไชย ตำบลวังใหม่ ตำบลหนองจิก ตำบลหนองม่วง และตำบลหนองสิม

(ง) อำเภอวาปีปทุม ในพื้นที่ตำบลหนองแสน และในพื้นที่บางส่วนของตำบลแคน ตำบลงัวบา และตำบลเสือโก้ก

(๗) จังหวัดมุกดาหาร

(ก) อำเภอคำชะอี ในพื้นที่บางส่วนของตำบลคำชะอี

(ข) อำเภอดงหลวง ในพื้นที่บางส่วนของตำบลกกตูม

(ค) อำเภอหนองสูง ในพื้นที่บางส่วนของตำบลโนนยาง

(๘) จังหวัดยโสธร

(ก) อำเภอกุดชุม ในพื้นที่ตำบลโพนงาม และในพื้นที่บางส่วนของตำบลคำน้ำสร้าง ตำบลหนองหมี ตำบลหนองแหน และตำบลห้วยแก้ง

(ข) อำเภอค้อวัง ในพื้นที่ตำบลกุดน้ำใส ตำบลค้อวัง และตำบลน้ำอ้อม และในพื้นที่บางส่วนของตำบลฟ้าห่วน

(ค) อำเภอคำเขื่อนแก้ว ในพื้นที่ตำบลกุดกุง และตำบลสงเปือย และในพื้นที่บางส่วนของตำบลแคนน้อย ตำบลดงแคนใหญ่ ตำบลดงเจริญ ตำบลโพนทัน ตำบลย่อ และตำบลลุมพุก

(ง) อำเภอทรายมูล ในพื้นที่ตำบลดงมะไฟ ตำบลดู่ลาด และตำบลนาเวียง และในพื้นที่บางส่วนของตำบลทรายมูล และตำบลไผ่

(จ) อำเภอป่าติ้ว ในพื้นที่บางส่วนของตำบลกระจาย

(ฉ) อำเภอมหาชนะชัย ในพื้นที่ตำบลโนนทราย ตำบลบากเรือ ตำบลบึงแก ตำบลผือฮี ตำบลฟ้าหยาด และตำบลม่วง และในพื้นที่บางส่วนของตำบลคูเมือง ตำบลพระเสาร์ ตำบลสงยาง และตำบลหัวเมือง

(ช) อำเภอเมืองยโสธร ในพื้นที่ตำบลขั้นไดใหญ่ ตำบลค้อเหนือ ตำบลดู่ทุ่ง ตำบลเดิด ตำบลทุ่งแต้ ตำบลทุ่งนางโอก ตำบลน้ำคำใหญ่ ตำบลในเมือง ตำบลสำราญ ตำบลสิงห์ และตำบลหนองเรือ และในพื้นที่บางส่วนของตำบลขุมเงิน ตำบลเขื่องคำ ตำบลตาดทอง ตำบลนาสะไมย์ ตำบลหนองคู และตำบลหนองหิน

(๙) จังหวัดร้อยเอ็ด

(ก) อำเภอจังหาร อำเภอเชียงขวัญ อำเภอทุ่งเขาหลวง อำเภอธวัชบุรี อำเภอโพธิ์ชัย อำเภอโพนทอง อำเภอเมยวดี อำเภอเมืองร้อยเอ็ด อำเภอศรีสมเด็จ และอำเภอเสลภูมิ

(ข) อำเภอจตุรพักตรพิมาน ในพื้นที่ตำบลน้ำใส และในพื้นที่บางส่วนของตำบลโคกล่าม ตำบลดงแดง และตำบลหัวช้าง

(ค) อำเภอพนมไพร ในพื้นที่ตำบลกุดน้ำใส ตำบลคำไฮ ตำบลชานุวรรณ และตำบลแสนสุข และในพื้นที่บางส่วนของตำบลค้อใหญ่ ตำบลนานวล ตำบลพนมไพร ตำบลโพธิ์ใหญ่ และตำบลสระแก้ว

(ง) อำเภอเมืองสรวง ในพื้นที่บางส่วนของตำบลกกกุง ตำบลเมืองสรวง ตำบลหนองผือ และตำบลหนองหิน

(จ) อำเภอสุวรรณภูมิ ในพื้นที่บางส่วนของตำบลช้างเผือก ตำบลน้ำคำ ตำบลห้วยหินลาด และตำบลหัวโทน

(ฉ) อำเภอหนองพอก ในพื้นที่ตำบลกกโพธิ์ ตำบลท่าสีดา ตำบลบึงงาม ตำบลภูเขาทอง ตำบลรอบเมือง ตำบลหนองขุ่นใหญ่ และตำบลหนองพอก และในพื้นที่บางส่วนของตำบลโคกสว่าง และตำบลผาน้ำย้อย

(ช) อำเภออาจสามารถ ในพื้นที่ตำบลขี้เหล็ก ตำบลบ้านแจ้ง ตำบลบ้านดู่ ตำบลโพนเมือง ตำบลหนองขาม ตำบลหนองบัว ตำบลหน่อม ตำบลโหรา และตำบลอาจสามารถ และในพื้นที่บางส่วนของตำบลหนองหมื่นถ่าน

(๑๐) จังหวัดลพบุรี อำเภอลำสนธิ ในพื้นที่บางส่วนของตำบลกุดตาเพชร

(๑๑) จังหวัดเลย

(ก) อำเภอนาด้วง ในพื้นที่บางส่วนของตำบลท่าสวรรค์ ตำบลนาด้วง และตำบลนาดอกคำ

(ข) อำเภอปากชม ในพื้นที่บางส่วนของตำบลห้วยบ่อซืน

(ค) อำเภอผาขาว ในพื้นที่ตำบลท่าช้างคล้อง ตำบลโนนปอแดง ตำบลโนนป่าซาง และตำบลผาขาว และในพื้นที่บางส่วนของตำบลบ้านเพิ่ม

(ง) อำเภอภูกระดึง ในพื้นที่ตำบลผานกเค้า ตำบลศรีฐาน และตำบลห้วยส้ม และในพื้นที่บางส่วนของตำบลภูกระดึง

(จ) อำเภอวังสะพุง ในพื้นที่บางส่วนของตำบลโคกขมิ้น และตำบลหนองหญ้าปล้อง

(ฉ) อำเภอหนองหิน ในพื้นที่บางส่วนของตำบลตาดข่า ตำบลปวนพุ และตำบลหนองหิน

(ช) อำเภอเอราวัณ ในพื้นที่ตำบลผาสามยอด และในพื้นที่บางส่วนของตำบลทรัพย์ไพวัลย์ และตำบลผาอินทร์แปลง

(๑๒) จังหวัดศรีสะเกษ

(ก) อำเภอกันทรารมย์ ในพื้นที่ตำบลทาม และในพื้นที่บางส่วนของตำบลเมืองน้อย ตำบลละทาย ตำบลหนองแก้ว ตำบลหนองแวง และตำบลอีปาด

(ข) อำเภอยางชุมน้อย ในพื้นที่บางส่วนของตำบลโนนคูณ ตำบลบึงบอน และตำบลยางชุมน้อย

(ค) อำเภอราษีไศล ในพื้นที่บางส่วนของตำบลดู่ ตำบลไผ่ ตำบลเมืองแคน ตำบลสร้างปี่ และตำบลหว้านคำ

(๑๓) จังหวัดหนองบัวลำภู

(ก) อำเภอโนนสัง และอำเภอศรีบุญเรือง

(ข) อำเภอนากลาง ในพื้นที่ตำบลด่านช้าง ตำบลโนนเมือง ตำบลฝั่งแดง และตำบลอุทัยสวรรค์ และในพื้นที่บางส่วนของตำบลกุดดินจี่ ตำบลกุดแห่ ตำบลดงสวรรค์ และตำบลนากลาง

(ค) อำเภอนาวัง ในพื้นที่ตำบลเทพคีรี และตำบลนาเหล่า และในพื้นที่บางส่วนของตำบลนาแก ตำบลวังทอง และตำบลวังปลาป้อม

(ง) อำเภอเมืองหนองบัวลำภู ในพื้นที่ตำบลนามะเฟือง ตำบลโนนขมิ้น ตำบลบ้านพร้าว ตำบลป่าไม้งาม ตำบลโพธิ์ชัย ตำบลลำภู ตำบลหนองสวรรค์ ตำบลหนองหว้า และตำบลหัวนา และในพื้นที่บางส่วนของตำบลกุดจิก ตำบลนาคำไฮ ตำบลโนนทัน ตำบลบ้านขาม ตำบลหนองบัว และตำบลหนองภัยศูนย์

(๑๔) จังหวัดอุดรธานี

(ก) อำเภอกุมภวาปี อำเภอกู่แก้ว อำเภอโนนสะอาด อำเภอศรีธาตุ และอำเภอหนองแสง

(ข) อำเภอไชยวาน ในพื้นที่ตำบลโพนสูง และตำบลหนองหลัก และในพื้นที่บางส่วนของตำบลคำเลาะ และตำบลไชยวาน

(ค) อำเภอประจักษ์ศิลปาคม ในพื้นที่ตำบลห้วยสามพาด และในพื้นที่บางส่วนของตำบลนาม่วง และตำบลอุ่มจาน

(ง) อำเภอเมืองอุดรธานี ในพื้นที่บางส่วนของตำบลโนนสูง ตำบลบ้านตาด ตำบลหนองนาคำ ตำบลหนองไผ่ และตำบลหนองไฮ

(จ) อำเภอวังสามหมอ ในพื้นที่ตำบลคำโคกสูง ตำบลบะยาว ตำบลวังสามหมอ ตำบลหนองกุงทับม้า และตำบลหนองหญ้าไซ และในพื้นที่บางส่วนของตำบลผาสุก

(ฉ) อำเภอหนองวัวซอ ในพื้นที่บางส่วนของตำบลโนนหวาย ตำบลหนองอ้อ และตำบลหมากหญ้า

(ช) อำเภอหนองหาน ในพื้นที่บางส่วนของตำบลพังงู และตำบลหนองเม็ก

(๑๕) จังหวัดอุบลราชธานี

(ก) อำเภอเขื่องใน ในพื้นที่ตำบลเขื่องใน ตำบลค้อทอง ตำบลแดงหม้อ ตำบลท่าไห ตำบลนาคำใหญ่ ตำบลบ้านไทย ตำบลยางขี้นก ตำบลสร้างถ่อ และตำบลสหธาตุ และในพื้นที่บางส่วนของตำบลกลางใหญ่ ตำบลก่อเอ้ ตำบลชีทวน ตำบลธาตุน้อย ตำบลโนนรัง ตำบลบ้านกอก ตำบลศรีสุข ตำบลหนองเหล่า และตำบลหัวดอน

(ข) อำเภอเมืองอุบลราชธานี ในพื้นที่บางส่วนของตำบลหนองบ่อ

ทั้งนี้ ภายในแนวเขตตามแผนที่ท้ายพระราชกฤษฎีกาหมายเลข ๕/๒๓

มาตรา ๘ ให้ลุ่มน้ำมูล มีเขตพื้นที่ครอบคลุมในท้องที่ ดังต่อไปนี้

(๑) จังหวัดขอนแก่น

(ก) อำเภอหนองสองห้อง

(ข) อำเภอโนนศิลา ในพื้นที่บางส่วนของตำบลบ้านหัน

(ค) อำเภอบ้านไผ่ ในพื้นที่บางส่วนของตำบลบ้านลาน และตำบลป่าปอ

(ง) อำเภอเปือยน้อย ในพื้นที่ตำบลเปือยน้อย ตำบลวังม่วง และตำบลสระแก้ว และในพื้นที่บางส่วนของตำบลขามป้อม

(จ) อำเภอพล ในพื้นที่ตำบลเก่างิ้ว ตำบลโนนข่า ตำบลเมืองพล ตำบลโสกนกเต็น ตำบลหนองมะเขือ และตำบลหนองแวงโสกพระ และในพื้นที่บางส่วนของตำบลโคกสง่า ตำบลโจดหนองแก ตำบลเพ็กใหญ่ ตำบลลอมคอม ตำบลหนองแวงนางเบ้า และตำบลหัวทุ่ง

(ฉ) อำเภอแวงน้อย ในพื้นที่บางส่วนของตำบลทางขวาง และตำบลแวงน้อย

(๒) จังหวัดชัยภูมิ อำเภอจัตุรัส ในพื้นที่บางส่วนของตำบลบ้านกอก และตำบลหนองบัวโคก

(๓) จังหวัดนครนายก อำเภอเมืองนครนายก ในพื้นที่บางส่วนของตำบลสาริกา และตำบลหินตั้ง

(๔) จังหวัดนครราชสีมา

(ก) อำเภอขามทะเลสอ อำเภอครบุรี อำเภอจักราช อำเภอเฉลิมพระเกียรติ อำเภอชุมพวง อำเภอโชคชัย อำเภอโนนแดง อำเภอโนนไทย อำเภอโนนสูง อำเภอประทาย อำเภอปักธงชัย อำเภอพิมาย อำเภอเมืองนครราชสีมา อำเภอเมืองยาง อำเภอลำทะเมนชัย อำเภอสีดา อำเภอสูงเนิน อำเภอเสิงสาง อำเภอหนองบุญมาก และอำเภอห้วยแถลง

(ข) อำเภอขามสะแกแสง ในพื้นที่ตำบลขามสะแกแสง ตำบลชีวึก ตำบลพะงาด ตำบลเมืองนาท และตำบลหนองหัวฟาน และในพื้นที่บางส่วนของตำบลโนนเมือง และตำบลเมืองเกษตร

(ค) อำเภอคง ในพื้นที่ตำบลขามสมบูรณ์ ตำบลคูขาด ตำบลดอนใหญ่ ตำบลตาจั่น ตำบลเทพาลัย ตำบลโนนเต็ง ตำบลเมืองคง และตำบลหนองมะนาว และในพื้นที่บางส่วนของตำบลหนองบัว

(ง) อำเภอด่านขุนทด ในพื้นที่ตำบลกุดพิมาน ตำบลด่านขุนทด ตำบลด่านนอก ตำบลด่านใน ตำบลตะเคียน ตำบลโนนเมืองพัฒนา ตำบลบ้านเก่า ตำบลพันชนะ ตำบลสระจรเข้ ตำบลหนองไทร ตำบลหนองบัวตะเกียด ตำบลหนองบัวละคร และตำบลหินดาด และในพื้นที่บางส่วนของตำบลบ้านแปรง ตำบลหนองกราด และตำบลห้วยบง

(จ) อำเภอเทพารักษ์ ในพื้นที่บางส่วนของตำบลบึงปรือ ตำบลวังยายทอง ตำบลสำนักตะคร้อ และตำบลหนองแวง

(ฉ) อำเภอบัวลาย ในพื้นที่ตำบลบัวลาย ตำบลเมืองพะไล และตำบลหนองหว้า และในพื้นที่บางส่วนของตำบลโนนจาน

(ช) อำเภอบัวใหญ่ ในพื้นที่ตำบลกุดจอก ตำบลดอนตะหนิน ตำบลด่านช้าง ตำบลโนนทองหลาง ตำบลบัวใหญ่ ตำบลเสมาใหญ่ และตำบลหนองแจ้งใหญ่ และในพื้นที่บางส่วนของตำบลขุนทอง ตำบลหนองบัวสะอาด และตำบลห้วยยาง

(ซ) อำเภอบ้านเหลื่อม ในพื้นที่บางส่วนของตำบลโคกกระเบื้อง

(ฌ) อำเภอปากช่อง ในพื้นที่ตำบลขนงพระ ตำบลคลองม่วง ตำบลโป่งตาลอง ตำบลวังกะทะ ตำบลวังไทร ตำบลหนองสาหร่าย และตำบลหมูสี และในพื้นที่บางส่วนของตำบลจันทึก ตำบลปากช่อง ตำบลพญาเย็น และตำบลหนองน้ำแดง

(ญ) อำเภอพระทองคำ ในพื้นที่ตำบลทัพรั้ง ตำบลพังเทียม ตำบลมาบกราด และตำบลสระพระ และในพื้นที่บางส่วนของตำบลหนองหอย

(ฎ) อำเภอวังน้ำเขียว ในพื้นที่ตำบลระเริง ตำบลวังหมี และตำบลอุดมทรัพย์ และในพื้นที่บางส่วนของตำบลไทยสามัคคี และตำบลวังน้ำเขียว

(ฏ) อำเภอสีคิ้ว ในพื้นที่ตำบลกุดน้อย ตำบลคลองไผ่ ตำบลบ้านหัน ตำบลมิตรภาพ ตำบลลาดบัวขาว ตำบลวังโรงใหญ่ ตำบลสีคิ้ว และตำบลหนองบัวน้อย และในพื้นที่บางส่วนของตำบลกฤษณา ตำบลดอนเมือง ตำบลหนองน้ำใส และตำบลหนองหญ้าขาว

(๕) จังหวัดบุรีรัมย์

(๖) จังหวัดปราจีนบุรี อำเภอนาดี ในพื้นที่บางส่วนของตำบลบุพราหมณ์

(๗) จังหวัดมหาสารคาม

(ก) อำเภอนาเชือก อำเภอนาดูน อำเภอพยัคฆภูมิพิสัย และอำเภอยางสีสุราช

(ข) อำเภอกุดรัง ในพื้นที่บางส่วนของตำบลเลิงแฝก และตำบลหนองแวง

(ค) อำเภอบรบือ ในพื้นที่ตำบลกำพี้ ตำบลดอนงัว ตำบลโนนแดง ตำบลโนนราษี ตำบลบัวมาศ ตำบลยาง และตำบลหนองคูขาด และในพื้นที่บางส่วนของตำบลบรบือ ตำบลวังไชย ตำบลวังใหม่ ตำบลหนองจิก ตำบลหนองม่วง และตำบลหนองสิม

(ง) อำเภอวาปีปทุม ในพื้นที่ตำบลขามป้อม ตำบลโคกสีทองหลาง ตำบลดงใหญ่ ตำบลนาข่า ตำบลบ้านหวาย ตำบลประชาพัฒนา ตำบลโพธิ์ชัย ตำบลหนองทุ่ม ตำบลหนองแสง ตำบลหนองไฮ และตำบลหัวเรือ และในพื้นที่บางส่วนของตำบลแคน ตำบลงัวบา และตำบลเสือโก้ก

(๘) จังหวัดมุกดาหาร

(ก) อำเภอนิคมคำสร้อย ในพื้นที่บางส่วนของตำบลโชคชัย ตำบลนาอุดม และตำบลร่มเกล้า

(ข) อำเภอหนองสูง ในพื้นที่บางส่วนของตำบลหนองสูงใต้

(๙) จังหวัดยโสธร

(ก) อำเภอไทยเจริญ

(ข) อำเภอกุดชุม ในพื้นที่ตำบลกำแมด ตำบลกุดชุม ตำบลนาโส่ และตำบลโนนเปือย และในพื้นที่บางส่วนของตำบลคำน้ำสร้าง ตำบลหนองหมี ตำบลหนองแหน และตำบลห้วยแก้ง

(ค) อำเภอค้อวัง ในพื้นที่บางส่วนของตำบลฟ้าห่วน

(ง) อำเภอคำเขื่อนแก้ว ในพื้นที่ตำบลกู่จาน ตำบลทุ่งมน ตำบลนาแก ตำบลนาคำ และตำบลเหล่าไฮ และในพื้นที่บางส่วนของตำบลแคนน้อย ตำบลดงแคนใหญ่ ตำบลดงเจริญ ตำบลโพนทัน ตำบลย่อ และตำบลลุมพุก

(จ) อำเภอทรายมูล ในพื้นที่บางส่วนของตำบลทรายมูล และตำบลไผ่

(ฉ) อำเภอป่าติ้ว ในพื้นที่ตำบลโคกนาโก ตำบลเชียงเพ็ง ตำบลโพธิ์ไทร และตำบลศรีฐาน และในพื้นที่บางส่วนของตำบลกระจาย

(ช) อำเภอมหาชนะชัย ในพื้นที่บางส่วนของตำบลคูเมือง ตำบลพระเสาร์ ตำบลสงยาง และตำบลหัวเมือง

(ซ) อำเภอเมืองยโสธร ในพื้นที่ตำบลหนองเป็ด และในพื้นที่บางส่วนของตำบลขุมเงิน ตำบลเขื่องคำ ตำบลตาดทอง ตำบลนาสะไมย์ ตำบลหนองคู และตำบลหนองหิน

(ฌ) อำเภอเลิงนกทา ในพื้นที่ตำบลกุดเชียงหมี ตำบลโคกสำราญ ตำบลศรีแก้ว ตำบลสร้างมิ่ง ตำบลสวาท ตำบลสามแยก ตำบลสามัคคี และตำบลห้องแซง และในพื้นที่บางส่วนของตำบลกุดแห่ และตำบลบุ่งค้า

(๑๐) จังหวัดร้อยเอ็ด

(ก) อำเภอเกษตรวิสัย อำเภอปทุมรัตต์ อำเภอโพนทราย และอำเภอหนองฮี

(ข) อำเภอจตุรพักตรพิมาน ในพื้นที่ตำบลดงกลาง ตำบลดู่น้อย ตำบลป่าสังข์ ตำบลเมืองหงส์ ตำบลลิ้นฟ้า ตำบลศรีโคตร ตำบลหนองผือ และตำบลอีง่อง และในพื้นที่บางส่วนของตำบลโคกล่าม ตำบลดงแดง และตำบลหัวช้าง

(ค) อำเภอพนมไพร ในพื้นที่ตำบลโคกสว่าง ตำบลโพธิ์ชัย ตำบลวารีสวัสดิ์ และตำบลหนองทัพไทย และในพื้นที่บางส่วนของตำบลค้อใหญ่ ตำบลนานวล ตำบลพนมไพร ตำบลโพธิ์ใหญ่ และตำบลสระแก้ว

(ง) อำเภอเมืองสรวง ในพื้นที่ตำบลคูเมือง และในพื้นที่บางส่วนของตำบลกกกุง ตำบลเมืองสรวง ตำบลหนองผือ และตำบลหนองหิน

(จ) อำเภอสุวรรณภูมิ ในพื้นที่ตำบลจำปาขัน ตำบลดอกไม้ ตำบลทุ่งกุลา ตำบลทุ่งศรีเมือง ตำบลทุ่งหลวง ตำบลนาใหญ่ ตำบลบ่อพันขัน ตำบลเมืองทุ่ง ตำบลสระคู ตำบลหัวช้าง และตำบลหินกอง ในพื้นที่บางส่วนของตำบลช้างเผือก ตำบลน้ำคำ ตำบลห้วยหินลาด และตำบลหัวโทน

(ฉ) อำเภอหนองพอก ในพื้นที่บางส่วนของตำบลโคกสว่าง และตำบลผาน้ำย้อย

(ช) อำเภออาจสามารถ ในพื้นที่บางส่วนของตำบลหนองหมื่นถ่าน

(๑๑) จังหวัดศรีสะเกษ

(ก) อำเภอกันทรลักษ์ อำเภอขุขันธ์ อำเภอขุนหาญ อำเภอน้ำเกลี้ยง อำเภอโนนคูณ อำเภอบึงบูรพ์ อำเภอเบญจลักษ์ อำเภอปรางค์กู่ อำเภอพยุห์ อำเภอโพธิ์ศรีสุวรรณ อำเภอไพรบึง อำเภอภูสิงห์ อำเภอเมืองจันทร์ อำเภอเมืองศรีสะเกษ อำเภอวังหิน อำเภอศรีรัตนะ อำเภอศิลาลาด อำเภอห้วยทับทัน และอำเภออุทุมพรพิสัย

(ข) อำเภอกันทรารมย์ ในพื้นที่ตำบลคำเนียม ตำบลจาน ตำบลดู่ ตำบลดูน ตำบลโนนสัง ตำบลบัวน้อย ตำบลผักแพว ตำบลยาง ตำบลหนองบัว และตำบลหนองหัวช้าง และในพื้นที่บางส่วนของตำบลเมืองน้อย ตำบลละทาย ตำบลหนองแก้ว ตำบลหนองแวง และตำบลอีปาด

(ค) อำเภอยางชุมน้อย ในพื้นที่ตำบลกุดเมืองฮาม ตำบลคอนกาม ตำบลยางชุมใหญ่ และตำบลลิ้นฟ้า และในพื้นที่บางส่วนของตำบลโนนคูณ ตำบลบึงบอน และตำบลยางชุมน้อย

(ง) อำเภอราษีไศล ในพื้นที่ตำบลจิกสังข์ทอง ตำบลด่าน ตำบลบัวหุ่ง ตำบลเมืองคง ตำบลส้มป่อย ตำบลหนองแค ตำบลหนองหมี และตำบลหนองอึ่ง และในพื้นที่บางส่วนของตำบลดู่ ตำบลไผ่ ตำบลเมืองแคน ตำบลสร้างปี่ และตำบลหว้านคำ

(๑๒) จังหวัดสระแก้ว อำเภอตาพระยา ในพื้นที่บางส่วนของตำบลทัพไทย

(๑๓) จังหวัดสุรินทร์

(๑๔) จังหวัดอำนาจเจริญ

(ก) อำเภอพนา อำเภอลืออำนาจ และอำเภอหัวตะพาน

(ข) อำเภอปทุมราชวงศา ในพื้นที่ตำบลนาป่าแซง ตำบลโนนงาม ตำบลลือ และตำบลห้วย และในพื้นที่บางส่วนของตำบลคำโพน ตำบลนาหว้า และตำบลหนองข่า

(ค) อำเภอเมืองอำนาจเจริญ ในพื้นที่ตำบลกุดปลาดุก ตำบลไก่คำ ตำบลดอนเมย ตำบลนาจิก ตำบลนาแต้ ตำบลนาผือ ตำบลนายม ตำบลนาวัง ตำบลนาหมอม้า ตำบลน้ำปลีก ตำบลโนนโพธิ์ ตำบลโนนหนามแท่ง ตำบลบุ่ง ตำบลปลาค้าว ตำบลสร้างนกทา ตำบลหนองมะแซว ตำบลห้วยไร่ และตำบลเหล่าพรวน และในพื้นที่บางส่วนของตำบลคึมใหญ่

(ง) อำเภอเสนางคนิคม ในพื้นที่ตำบลนาเวียง ตำบลไร่สีสุก และตำบลหนองสามสี และในพื้นที่บางส่วนของตำบลโพนทอง ตำบลเสนางคนิคม และตำบลหนองไฮ

(๑๕) จังหวัดอุบลราชธานี

(ก) อำเภอดอนมดแดง อำเภอเดชอุดม อำเภอตระการพืชผล อำเภอตาลสุม อำเภอทุ่งศรีอุดม อำเภอนาจะหลวย อำเภอนาเยีย อำเภอน้ำขุ่น อำเภอน้ำยืน อำเภอบุณฑริก อำเภอพิบูลมังสาหาร อำเภอม่วงสามสิบ อำเภอวารินชำราบ อำเภอสว่างวีระวงศ์ อำเภอสำโรง และอำเภอเหล่าเสือโก้ก

(ข) อำเภอกุดข้าวปุ้น ในพื้นที่ตำบลกาบิน ตำบลแก่งเค็ง และตำบลข้าวปุ้น และในพื้นที่บางส่วนของตำบลโนนสวาง และตำบลหนองทันน้ำ

(ค) อำเภอเขื่องใน ในพื้นที่บางส่วนของตำบลกลางใหญ่ ตำบลก่อเอ้ ตำบลชีทวน ตำบลธาตุน้อย ตำบลโนนรัง ตำบลบ้านกอก ตำบลศรีสุข ตำบลหนองเหล่า และตำบลหัวดอน

(ง) อำเภอโขงเจียม ในพื้นที่บางส่วนของตำบลโขงเจียม ตำบลหนองแสงใหญ่ ตำบลห้วยไผ่ และตำบลห้วยยาง

(จ) อำเภอโพธิ์ไทร ในพื้นที่บางส่วนของตำบลสารภี

(ฉ) อำเภอเมืองอุบลราชธานี ในพื้นที่ตำบลกระโสบ ตำบลกุดลาด ตำบลขามใหญ่ ตำบลขี้เหล็ก ตำบลแจระแม ตำบลในเมือง ตำบลปทุม ตำบลปะอาว ตำบลไร่น้อย ตำบลหนองขอน และตำบลหัวเรือ และในพื้นที่บางส่วนของตำบลหนองบ่อ

(ช) อำเภอศรีเมืองใหม่ ในพื้นที่ตำบลแก้งกอก ตำบลดอนใหญ่ ตำบลตะบ่าย ตำบลนาคำ ตำบลลาดควาย ตำบลวาริน และตำบลเอือดใหญ่ และในพื้นที่บางส่วนของตำบลคำไหล ตำบลนาเลิน ตำบลสงยาง และตำบลหนามแท่ง

(ซ) อำเภอสิรินธร ในพื้นที่ตำบลคันไร่ ตำบลช่องเม็ก ตำบลนิคมสร้างตนเองลำโดมน้อย ตำบลโนนก่อ และตำบลฝางคำ และในพื้นที่บางส่วนของตำบลคำเขื่อนแก้ว

ทั้งนี้ ภายในแนวเขตตามแผนที่ท้ายพระราชกฤษฎีกาหมายเลข ๖/๒๓

มาตรา ๙ ให้ลุ่มน้ำปิง มีเขตพื้นที่ครอบคลุมในท้องที่ ดังต่อไปนี้

(๑) จังหวัดกำแพงเพชร

(ก) อำเภอโกสัมพีนคร และอำเภอคลองลาน

(ข) อำเภอขาณุวรลักษบุรี ในพื้นที่ตำบลเกาะตาล และตำบลแสนตอ และในพื้นที่บางส่วนของตำบลโค้งไผ่ ตำบลดอนแตง ตำบลปางมะค่า ตำบลป่าพุทรา ตำบลยางสูง และตำบลสลกบาตร

(ค) อำเภอคลองขลุง ในพื้นที่ตำบลคลองขลุง ตำบลคลองสมบูรณ์ ตำบลท่าพุทรา ตำบลแม่ลาด ตำบลวังไทร และตำบลหัวถนน และในพื้นที่บางส่วนของตำบลท่ามะเขือ ตำบลวังแขม ตำบลวังบัว และตำบลวังยาง

(ง) อำเภอปางศิลาทอง ในพื้นที่ตำบลหินดาต และในพื้นที่บางส่วนของตำบลปางตาไว และตำบลโพธิ์ทอง

(จ) อำเภอพรานกระต่าย ในพื้นที่ตำบลวังควง และในพื้นที่บางส่วนของตำบลท่าไม้ และตำบลพรานกระต่าย

(ฉ) อำเภอเมืองกำแพงเพชร ในพื้นที่ตำบลคลองแม่ลาย ตำบลไตรตรึงษ์ ตำบลทรงธรรม ตำบลท่าขุนราม ตำบลธำมรงค์ ตำบลนครชุม ตำบลนาบ่อคำ ตำบลวังทอง และตำบลอ่างทอง และในพื้นที่บางส่วนของตำบลคณฑี ตำบลเทพนคร ตำบลในเมือง ตำบลลานดอกไม้ ตำบลสระแก้ว และตำบลหนองปลิง

(๒) จังหวัดเชียงใหม่

(ก) อำเภอกัลยาณิวัฒนา อำเภอจอมทอง อำเภอดอยเต่า อำเภอดอยสะเก็ด อำเภอดอยหล่อ อำเภอเมืองเชียงใหม่ อำเภอแม่แจ่ม อำเภอแม่แตง อำเภอแม่ริม อำเภอแม่วาง อำเภอแม่ออน อำเภอเวียงแหง อำเภอสะเมิง อำเภอสันกำแพง อำเภอสันทราย อำเภอสันป่าตอง อำเภอสารภี และอำเภอหางดง

(ข) อำเภอเชียงดาว ในพื้นที่ตำบลเชียงดาว ตำบลทุ่งข้าวพวง ตำบลปิงโค้ง ตำบลเมืองคอง ตำบลเมืองงาย และตำบลเมืองนะ และในพื้นที่บางส่วนของตำบลแม่นะ

(ค) อำเภอไชยปราการ ในพื้นที่บางส่วนของตำบลศรีดงเย็น

(ง) อำเภอพร้าว ในพื้นที่ตำบลเขื่อนผาก ตำบลทุ่งหลวง ตำบลน้ำแพร่ ตำบลบ้านโป่ง ตำบลป่าตุ้ม ตำบลป่าไหน่ ตำบลแม่ปั๋ง ตำบลแม่แวน และตำบลเวียง และในพื้นที่บางส่วนของตำบลสันทราย และตำบลโหล่งขอด

(จ) อำเภออมก๋อย ในพื้นที่ตำบลม่อนจอง ตำบลแม่ตื่น และตำบลยางเปียง และในพื้นที่บางส่วนของตำบลนาเกียน ตำบลสบโขง และตำบลอมก๋อย

(ฉ) อำเภอฮอด ในพื้นที่ตำบลนาคอเรือ ตำบลบ้านตาล ตำบลหางดง และตำบลฮอด และในพื้นที่บางส่วนของตำบลบ่อสลี และตำบลบ่อหลวง

(๓) จังหวัดตาก

(ก) อำเภอบ้านตาก ในพื้นที่ตำบลเกาะตะเภา ตำบลตากตก ตำบลท้องฟ้า ตำบลทุ่งกระเชาะ และตำบลสมอโคน และในพื้นที่บางส่วนของตำบลตากออก และตำบลแม่สลิด

(ข) อำเภอพบพระ ในพื้นที่บางส่วนของตำบลคีรีราษฎร์

(ค) อำเภอเมืองตาก ในพื้นที่ตำบลเชียงเงิน ตำบลตลุกกลางทุ่ง ตำบลน้ำรึม ตำบลป่ามะม่วง ตำบลไม้งาม ตำบลระแหง ตำบลวังหิน ตำบลหนองบัวใต้ ตำบลหนองบัวเหนือ ตำบลหนองหลวง และตำบลหัวเดียด และในพื้นที่บางส่วนของตำบลโป่งแดง ตำบลแม่ท้อ และตำบลวังประจบ

(ง) อำเภอแม่ระมาด ในพื้นที่ตำบลแม่ตื่น และตำบลสามหมื่น

(จ) อำเภอวังเจ้า ในพื้นที่ตำบลนาโบสถ์ และตำบลประดาง และในพื้นที่บางส่วนของตำบลเชียงทอง

(ฉ) อำเภอสามเงา ในพื้นที่ตำบลบ้านนา และตำบลย่านรี และในพื้นที่บางส่วนของตำบลยกกระบัตร ตำบลวังหมัน และตำบลสามเงา

(๔) จังหวัดนครสวรรค์

(ก) อำเภอเก้าเลี้ยว ในพื้นที่ตำบลเก้าเลี้ยว และในพื้นที่บางส่วนของตำบลเขาดิน ตำบลมหาโพธิ ตำบลหนองเต่า และตำบลหัวดง

(ข) อำเภอบรรพตพิสัย ในพื้นที่บางส่วนของตำบลเจริญผล ตำบลตาขีด ตำบลตาสัง ตำบลท่างิ้ว ตำบลบางแก้ว ตำบลบางตาหงาย ตำบลบ้านแดน ตำบลหูกวาง และตำบลอ่างทอง

(ค) อำเภอเมืองนครสวรรค์ ในพื้นที่บางส่วนของตำบลบางม่วง ตำบลบ้านแก่ง ตำบลบ้านมะเกลือ ตำบลบึงเสนาท ตำบลปากน้ำโพ และตำบลวัดไทรย์

(๕) จังหวัดแม่ฮ่องสอน

(ก) อำเภอแม่ลาน้อย ในพื้นที่บางส่วนของตำบลห้วยห้อม

(ข) อำเภอแม่สะเรียง ในพื้นที่บางส่วนของตำบลป่าแป๋

(๖) จังหวัดลำพูน

ทั้งนี้ ภายในแนวเขตตามแผนที่ท้ายพระราชกฤษฎีกาหมายเลข ๗/๒๓

มาตรา ๑๐ ให้ลุ่มน้ำวัง มีเขตพื้นที่ครอบคลุมในท้องที่ ดังต่อไปนี้

(๑) จังหวัดเชียงราย

(ก) อำเภอพาน ในพื้นที่บางส่วนของตำบลป่าหุ่ง

(ข) อำเภอเวียงป่าเป้า ในพื้นที่บางส่วนของตำบลเวียงกาหลง

(๒) จังหวัดตาก

(ก) อำเภอบ้านตาก ในพื้นที่บางส่วนของตำบลตากออก และตำบลแม่สลิด

(ข) อำเภอสามเงา ในพื้นที่ตำบลวังจันทร์ และในพื้นที่บางส่วนของตำบลยกกระบัตร ตำบลวังหมัน และตำบลสามเงา

(๓) จังหวัดแพร่ อำเภอวังชิ้น ในพื้นที่บางส่วนของตำบลสรอย

(๔) จังหวัดลำปาง

(ก) อำเภอเกาะคา อำเภอแจ้ห่ม อำเภอเมืองปาน อำเภอเมืองลำปาง อำเภอแม่ทะ อำเภอแม่พริก อำเภอวังเหนือ อำเภอสบปราบ อำเภอเสริมงาม และอำเภอห้างฉัตร

(ข) อำเภองาว ในพื้นที่บางส่วนของตำบลบ้านอ้อน

(ค) อำเภอเถิน ในพื้นที่ตำบลนาโป่ง ตำบลแม่ถอด และตำบลล้อมแรด และในพื้นที่บางส่วนของตำบลเถินบุรี ตำบลแม่ปะ ตำบลแม่มอก และตำบลแม่วะ

(ง) อำเภอแม่เมาะ ในพื้นที่ตำบลนาสัก ตำบลบ้านดง ตำบลแม่เมาะ และตำบลสบป้าด และในพื้นที่บางส่วนของตำบลจางเหนือ

ทั้งนี้ ภายในแนวเขตตามแผนที่ท้ายพระราชกฤษฎีกาหมายเลข ๘/๒๓

มาตรา ๑๑ ให้ลุ่มน้ำยม มีเขตพื้นที่ครอบคลุมในท้องที่ ดังต่อไปนี้

(๑) จังหวัดกำแพงเพชร

(ก) อำเภอลานกระบือ

(ข) อำเภอทรายทองวัฒนา ในพื้นที่บางส่วนของตำบลถาวรวัฒนา และตำบลทุ่งทอง

(ค) อำเภอไทรงาม ในพื้นที่ตำบลไทรงาม ตำบลมหาชัย ตำบลหนองแม่แตง และตำบลหนองไม้กอง และในพื้นที่บางส่วนของตำบลพานทอง ตำบลหนองคล้า และตำบลหนองทอง

(ง) อำเภอบึงสามัคคี ในพื้นที่ตำบลบึงสามัคคี และในพื้นที่บางส่วนของตำบลวังชะโอน

(จ) อำเภอพรานกระต่าย ในพื้นที่ตำบลเขาคีริส ตำบลคลองพิไกร ตำบลคุยบ้านโอง ตำบลถ้ำกระต่ายทอง ตำบลวังตะแบก ตำบลหนองหัววัว และตำบลห้วยยั้ง และในพื้นที่บางส่วนของตำบลท่าไม้ และตำบลพรานกระต่าย

(ฉ) อำเภอเมืองกำแพงเพชร ในพื้นที่บางส่วนของตำบลนิคมสร้างตนเองทุ่งโพธิ์ทะเล ตำบลในเมือง ตำบลลานดอกไม้ ตำบลสระแก้ว และตำบลหนองปลิง

(๒) จังหวัดตาก อำเภอเมืองตาก ในพื้นที่บางส่วนของตำบลโป่งแดง และตำบลวังประจบ

(๓) จังหวัดนครสวรรค์ อำเภอชุมแสง ในพื้นที่บางส่วนของตำบลเกยไชย และตำบลท่าไม้

(๔) จังหวัดน่าน

(ก) อำเภอบ้านหลวง

(ข) อำเภอท่าวังผา ในพื้นที่บางส่วนของตำบลป่าคา และตำบลศรีภูมิ

(ค) อำเภอเมืองน่าน ในพื้นที่บางส่วนของตำบลสะเนียน

(ง) อำเภอเวียงสา ในพื้นที่บางส่วนของตำบลยาบหัวนา

(จ) อำเภอสองแคว ในพื้นที่บางส่วนของตำบลยอด

(๕) จังหวัดพะเยา

(ก) อำเภอเชียงม่วน และอำเภอปง

(ข) อำเภอดอกคำใต้ ในพื้นที่บางส่วนของตำบลหนองหล่ม

(๖) จังหวัดพิจิตร

(ก) อำเภอวชิรบารมี และอำเภอสามง่าม

(ข) อำเภอตะพานหิน ในพื้นที่บางส่วนของตำบลทับหมัน และตำบลวังสำโรง

(ค) อำเภอบึงนาราง ในพื้นที่ตำบลบางลาย และตำบลบึงนาราง และในพื้นที่บางส่วนของตำบลโพธิ์ไทรงาม ตำบลห้วยแก้ว และตำบลแหลมรัง

(ง) อำเภอโพทะเล ในพื้นที่ตำบลท้ายน้ำ และตำบลโพทะเล และในพื้นที่บางส่วนของตำบลทะนง ตำบลท่าขมิ้น ตำบลท่านั่ง ตำบลท่าบัว ตำบลทุ่งน้อย ตำบลบางคลาน ตำบลบ้านน้อย และตำบลวัดขวาง

(จ) อำเภอโพธิ์ประทับช้าง ในพื้นที่ตำบลดงเสือเหลือง ตำบลทุ่งใหญ่ ตำบลเนินสว่าง ตำบลไผ่ท่าโพ ตำบลไผ่รอบ และตำบลวังจิก และในพื้นที่บางส่วนของตำบลโพธิ์ประทับช้าง

(ฉ) อำเภอเมืองพิจิตร ในพื้นที่บางส่วนของตำบลคลองคะเชนทร์ ตำบลดงกลาง ตำบลในเมือง ตำบลไผ่ขวาง ตำบลเมืองเก่า ตำบลย่านยาว และตำบลโรงช้าง

(๗) จังหวัดพิษณุโลก

(ก) อำเภอบางระกำ

(ข) อำเภอบางกระทุ่ม ในพื้นที่บางส่วนของตำบลโคกสลุด ตำบลบ้านไร่ และตำบลสนามคลี

(ค) อำเภอพรหมพิราม ในพื้นที่ตำบลวังวน และในพื้นที่บางส่วนของตำบลตลุกเทียม ตำบลท่าช้าง ตำบลพรหมพิราม ตำบลมะต้อง ตำบลมะตูม ตำบลวงฆ้อง ตำบลศรีภิรมย์ และตำบลหนองแขม

(ง) อำเภอเมืองพิษณุโลก ในพื้นที่ตำบลบ้านกร่าง และตำบลไผ่ขอดอน และในพื้นที่บางส่วนของตำบลงิ้วงาม ตำบลจอมทอง ตำบลท่าทอง ตำบลท่าโพธิ์ ตำบลในเมือง ตำบลบ้านคลอง ตำบลพลายชุมพล ตำบลวัดจันทร์ และตำบลวัดพริก

(๘) จังหวัดแพร่

(ก) อำเภอเด่นชัย อำเภอร้องกวาง อำเภอลอง อำเภอสอง อำเภอสูงเม่น และอำเภอหนองม่วงไข่

(ข) อำเภอเมืองแพร่ ในพื้นที่ตำบลกาญจนา ตำบลท่าข้าม ตำบลทุ่งกวาว ตำบลทุ่งโฮ้ง ตำบลนาจักร ตำบลน้ำชำ ตำบลในเวียง ตำบลบ้านถิ่น ตำบลป่าแดง ตำบลป่าแมต ตำบลแม่คำมี ตำบลแม่ยม ตำบลแม่หล่าย ตำบลร่องฟอง ตำบลวังธง ตำบลวังหงส์ ตำบลสวนเขื่อน ตำบลห้วยม้า และตำบลเหมืองหม้อ และในพื้นที่บางส่วนของตำบลช่อแฮ

(ค) อำเภอวังชิ้น ในพื้นที่ตำบลนาพูน ตำบลป่าสัก ตำบลแม่เกิ๋ง ตำบลแม่ป้าก ตำบลแม่พุง และตำบลวังชิ้น และในพื้นที่บางส่วนของตำบลสรอย

(๙) จังหวัดลำปาง

(ก) อำเภองาว ในพื้นที่ตำบลนาแก ตำบลบ้านโป่ง ตำบลบ้านร้อง ตำบลบ้านหวด ตำบลบ้านแหง ตำบลปงเตา ตำบลแม่ตีบ ตำบลหลวงใต้ และตำบลหลวงเหนือ และในพื้นที่บางส่วนของตำบลบ้านอ้อน

(ข) อำเภอเถิน ในพื้นที่ตำบลเวียงมอก และในพื้นที่บางส่วนของตำบลเถินบุรี ตำบลแม่ปะ ตำบลแม่มอก และตำบลแม่วะ

(ค) อำเภอแม่เมาะ ในพื้นที่บางส่วนของตำบลจางเหนือ

(๑๐) จังหวัดสุโขทัย

(ก) อำเภอกงไกรลาศ อำเภอคีรีมาศ อำเภอทุ่งเสลี่ยม อำเภอบ้านด่านลานหอย อำเภอเมืองสุโขทัย และอำเภอศรีสำโรง

(ข) อำเภอศรีนคร ในพื้นที่ตำบลหนองบัว และในพื้นที่บางส่วนของตำบลคลองมะพลับ ตำบลนครเดิฐ ตำบลน้ำขุม และตำบลศรีนคร

(ค) อำเภอศรีสัชนาลัย ในพื้นที่ตำบลบ้านแก่ง ตำบลป่างิ้ว ตำบลแม่สำ ตำบลแม่สิน ตำบลศรีสัชนาลัย ตำบลสารจิตร ตำบลหนองอ้อ และตำบลหาดเสี้ยว และในพื้นที่บางส่วนของตำบลดงคู่ ตำบลท่าชัย และตำบลบ้านตึก

(ง) อำเภอสวรรคโลก ในพื้นที่ตำบลคลองกระจง ตำบลท่าทอง ตำบลนาทุ่ง ตำบลในเมือง ตำบลป่ากุมเกาะ ตำบลปากน้ำ ตำบลเมืองบางขลัง ตำบลเมืองบางยม ตำบลเมืองสวรรคโลก ตำบลย่านยาว ตำบลวังพิณพาทย์ ตำบลวังไม้ขอน และตำบลหนองกลับ และในพื้นที่บางส่วนของตำบลคลองยาง

(๑๑) จังหวัดอุตรดิตถ์

(ก) อำเภอตรอน ในพื้นที่บางส่วนของตำบลข่อยสูง

(ข) อำเภอพิชัย ในพื้นที่บางส่วนของตำบลคอรุม ตำบลท่ามะเฟือง และตำบลพญาแมน

(ค) อำเภอลับแล ในพื้นที่บางส่วนของตำบลนานกกก และตำบลแม่พูล

ทั้งนี้ ภายในแนวเขตตามแผนที่ท้ายพระราชกฤษฎีกาหมายเลข ๙/๒๓

มาตรา ๑๒ ให้ลุ่มน้ำน่าน มีเขตพื้นที่ครอบคลุมในท้องที่ ดังต่อไปนี้

(๑) จังหวัดกำแพงเพชร

(ก) อำเภอขาณุวรลักษบุรี ในพื้นที่บางส่วนของตำบลป่าพุทรา และตำบลยางสูง

(ข) อำเภอคลองขลุง ในพื้นที่บางส่วนของตำบลท่ามะเขือ ตำบลวังแขม ตำบลวังบัว และตำบลวังยาง

(ค) อำเภอทรายทองวัฒนา ในพื้นที่ตำบลทุ่งทราย และในพื้นที่บางส่วนของตำบลถาวรวัฒนา และตำบลทุ่งทอง

(ง) อำเภอไทรงาม ในพื้นที่บางส่วนของตำบลพานทอง ตำบลหนองคล้า และตำบลหนองทอง

(จ) อำเภอบึงสามัคคี ในพื้นที่ตำบลเทพนิมิต และตำบลระหาน และในพื้นที่บางส่วนของตำบลวังชะโอน

(ฉ) อำเภอเมืองกำแพงเพชร ในพื้นที่บางส่วนของตำบลคณฑี ตำบลเทพนคร ตำบลนิคมสร้างตนเองทุ่งโพธิ์ทะเล และตำบลในเมือง

(๒) จังหวัดนครสวรรค์

(ก) อำเภอเก้าเลี้ยว ในพื้นที่บางส่วนของตำบลมหาโพธิ ตำบลหนองเต่า และตำบลหัวดง

(ข) อำเภอชุมแสง ในพื้นที่ตำบลโคกหม้อ ตำบลฆะมัง ตำบลทับกฤช และตำบลบางเคียน และในพื้นที่บางส่วนของตำบลเกยไชย ตำบลชุมแสง ตำบลทับกฤชใต้ ตำบลท่าไม้ ตำบลพันลาน ตำบลพิกุล และตำบลหนองกระเจา

(ค) อำเภอบรรพตพิสัย ในพื้นที่ตำบลด่านช้าง ตำบลบึงปลาทู ตำบลหนองกรด และตำบลหนองตางู และในพื้นที่บางส่วนของตำบลเจริญผล ตำบลตาขีด ตำบลตาสัง และตำบลบางตาหงาย

(ง) อำเภอเมืองนครสวรรค์ ในพื้นที่ตำบลบางพระหลวง และในพื้นที่บางส่วนของตำบลเกรียงไกร ตำบลแควใหญ่ ตำบลบางม่วง ตำบลบ้านมะเกลือ ตำบลบึงเสนาท และตำบลปากน้ำโพ

(๓) จังหวัดน่าน

(ก) อำเภอเฉลิมพระเกียรติ อำเภอเชียงกลาง อำเภอทุ่งช้าง อำเภอนาน้อย อำเภอนาหมื่น อำเภอบ่อเกลือ อำเภอปัว อำเภอภูเพียง อำเภอแม่จริม และอำเภอสันติสุข

(ข) อำเภอท่าวังผา ในพื้นที่ตำบลจอมพระ ตำบลตาลชุม ตำบลท่าวังผา ตำบลผาตอ ตำบลผาทอง ตำบลยม ตำบลริม และตำบลแสนทอง และในพื้นที่บางส่วนของตำบลป่าคา และตำบลศรีภูมิ

(ค) อำเภอเมืองน่าน ในพื้นที่ตำบลกองควาย ตำบลไชยสถาน ตำบลดู่ใต้ ตำบลถืมตอง ตำบลนาซาว ตำบลในเวียง ตำบลบ่อ ตำบลบ่อสวก ตำบลผาสิงห์ และตำบลเรือง และในพื้นที่บางส่วนของตำบลสะเนียน

(ง) อำเภอเวียงสา ในพื้นที่ตำบลกลางเวียง ตำบลขึ่ง ตำบลจอมจันทร์ ตำบลตาลชุม ตำบลทุ่งศรีทอง ตำบลนาเหลือง ตำบลน้ำปั้ว ตำบลน้ำมวบ ตำบลปงสนุก ตำบลแม่ขะนิง ตำบลแม่สา ตำบลแม่สาคร ตำบลส้าน ตำบลส้านนาหนองใหม่ ตำบลไหล่น่าน และตำบลอ่ายนาไลย และในพื้นที่บางส่วนของตำบลยาบหัวนา

(จ) อำเภอสองแคว ในพื้นที่ตำบลชนแดน และตำบลนาไร่หลวง และในพื้นที่บางส่วนของตำบลยอด

(๔) จังหวัดพิจิตร

(ก) อำเภอทับคล้อ อำเภอวังทรายพูน และอำเภอสากเหล็ก

(ข) อำเภอดงเจริญ ในพื้นที่ตำบลสำนักขุนเณร และในพื้นที่บางส่วนของตำบลวังงิ้วใต้ ตำบลห้วยพุก และตำบลห้วยร่วม

(ค) อำเภอตะพานหิน ในพื้นที่ตำบลคลองคูณ ตำบลงิ้วราย ตำบลดงตะขบ ตำบลตะพานหิน ตำบลทุ่งโพธิ์ ตำบลไทรโรงโขน ตำบลไผ่หลวง ตำบลวังหลุม ตำบลวังหว้า ตำบลหนองพยอม และตำบลห้วยเกตุ และในพื้นที่บางส่วนของตำบลทับหมัน และตำบลวังสำโรง

(ง) อำเภอบางมูลนาก ในพื้นที่ตำบลบางไผ่ ตำบลบางมูลนาก ตำบลภูมิ ตำบลลำประดา ตำบลวังตะกู ตำบลห้วยเขน และตำบลหอไกร และในพื้นที่บางส่วนของตำบลเนินมะกอก ตำบลวังกรด และตำบลวังสำโรง

(จ) อำเภอบึงนาราง ในพื้นที่บางส่วนของตำบลโพธิ์ไทรงาม ตำบลห้วยแก้ว และตำบลแหลมรัง

(ฉ) อำเภอโพทะเล ในพื้นที่ตำบลท่าเสา และในพื้นที่บางส่วนของตำบลทะนง ตำบลท่าขมิ้น ตำบลท่านั่ง ตำบลท่าบัว ตำบลทุ่งน้อย ตำบลบางคลาน ตำบลบ้านน้อย และตำบลวัดขวาง

(ช) อำเภอโพธิ์ประทับช้าง ในพื้นที่บางส่วนของตำบลโพธิ์ประทับช้าง

(ซ) อำเภอเมืองพิจิตร ในพื้นที่ตำบลฆะมัง ตำบลดงป่าคำ ตำบลท่าหลวง ตำบลท่าฬ่อ ตำบลบ้านบุ่ง ตำบลป่ามะคาบ ตำบลปากทาง ตำบลสายคำโห้ และตำบลหัวดง และในพื้นที่บางส่วน

ของตำบลคลองคะเชนทร์ ตำบลดงกลาง ตำบลในเมือง ตำบลไผ่ขวาง ตำบลเมืองเก่า ตำบลย่านยาว และตำบลโรงช้าง

(๕) จังหวัดพิษณุโลก

(ก) อำเภอเนินมะปราง อำเภอวังทอง และอำเภอวัดโบสถ์

(ข) อำเภอชาติตระการ ในพื้นที่ตำบลชาติตระการ ตำบลท่าสะแก ตำบลบ้านดง ตำบลป่าแดง และตำบลสวนเมี่ยง และในพื้นที่บางส่วนของตำบลบ่อภาค

(ค) อำเภอนครไทย ในพื้นที่ตำบลนครชุม ตำบลนครไทย ตำบลนาบัว ตำบลน้ำกุ่ม ตำบลเนินเพิ่ม ตำบลบ้านพร้าว ตำบลบ้านแยง ตำบลยางโกลน ตำบลหนองกะท้าว และตำบลห้วยเฮี้ย และในพื้นที่บางส่วนของตำบลบ่อโพธิ์

(ง) อำเภอบางกระทุ่ม ในพื้นที่ตำบลท่าตาล ตำบลนครป่าหมาก ตำบลเนินกุ่ม ตำบลบางกระทุ่ม ตำบลไผ่ล้อม และตำบลวัดตายม และในพื้นที่บางส่วนของตำบลโคกสลุด ตำบลบ้านไร่ และตำบลสนามคลี

(จ) อำเภอพรหมพิราม ในพื้นที่ตำบลดงประคำ ตำบลทับยายเชียง และตำบลหอกลอง และในพื้นที่บางส่วนของตำบลตลุกเทียม ตำบลท่าช้าง ตำบลพรหมพิราม ตำบลมะต้อง ตำบลมะตูม ตำบลวงฆ้อง ตำบลศรีภิรมย์ และตำบลหนองแขม

(ฉ) อำเภอเมืองพิษณุโลก ในพื้นที่ตำบลดอนทอง ตำบลบ้านป่า ตำบลบึงพระ ตำบลปากโทก ตำบลมะขามสูง ตำบลวังน้ำคู้ ตำบลสมอแข ตำบลหัวรอ และตำบลอรัญญิก และในพื้นที่บางส่วนของตำบลงิ้วงาม ตำบลจอมทอง ตำบลท่าทอง ตำบลท่าโพธิ์ ตำบลในเมือง ตำบลบ้านคลอง ตำบลพลายชุมพล ตำบลวัดจันทร์ และตำบลวัดพริก

(๖) จังหวัดเพชรบูรณ์

(ก) อำเภอวังโป่ง

(ข) อำเภอเขาค้อ ในพื้นที่ตำบลหนองแม่นา และในพื้นที่บางส่วนของตำบลเข็กน้อย ตำบลเขาค้อ ตำบลแคมป์สน ตำบลทุ่งสมอ ตำบลริมสีม่วง และตำบลสะเดาะพง

(ค) อำเภอชนแดน ในพื้นที่ตำบลชนแดน ตำบลดงขุย ตำบลตะกุดไร ตำบลท่าข้าม และตำบลพุทธบาท และในพื้นที่บางส่วนของตำบลซับพุทรา ตำบลบ้านกล้วย และตำบลศาลาลาย

(ง) อำเภอเมืองเพชรบูรณ์ ในพื้นที่บางส่วนของตำบลป่าเลา

(๗) จังหวัดแพร่ อำเภอเมืองแพร่ ในพื้นที่บางส่วนของตำบลช่อแฮ

(๘) จังหวัดเลย อำเภอด่านซ้าย ในพื้นที่บางส่วนของตำบลกกสะทอน และตำบลด่านซ้าย

(๙) จังหวัดสุโขทัย

(ก) อำเภอศรีนคร ในพื้นที่บางส่วนของตำบลคลองมะพลับ ตำบลนครเดิฐ ตำบลน้ำขุม และตำบลศรีนคร

(ข) อำเภอศรีสัชนาลัย ในพื้นที่บางส่วนของตำบลดงคู่ ตำบลท่าชัย และตำบลบ้านตึก

(ค) อำเภอสวรรคโลก ในพื้นที่บางส่วนของตำบลคลองยาง

(๑๐) จังหวัดอุตรดิตถ์

(ก) อำเภอทองแสนขัน อำเภอท่าปลา อำเภอน้ำปาด อำเภอบ้านโคก อำเภอฟากท่า และอำเภอเมืองอุตรดิตถ์

(ข) อำเภอตรอน ในพื้นที่ตำบลน้ำอ่าง ตำบลบ้านแก่ง ตำบลวังแดง และตำบลหาดสองแคว และในพื้นที่บางส่วนของตำบลข่อยสูง

(ค) อำเภอพิชัย ในพื้นที่ตำบลท่าสัก ตำบลนายาง ตำบลนาอิน ตำบลในเมือง ตำบลบ้านโคน ตำบลบ้านดารา ตำบลบ้านหม้อ และตำบลไร่อ้อย และในพื้นที่บางส่วนของตำบลคอรุม ตำบลท่ามะเฟือง และตำบลพญาแมน

(ง) อำเภอลับแล ในพื้นที่ตำบลชัยจุมพล ตำบลด่านแม่คำมัน ตำบลทุ่งยั้ง ตำบลไผ่ล้อม ตำบลฝายหลวง และตำบลศรีพนมมาศ และในพื้นที่บางส่วนของตำบลนานกกก และตำบลแม่พูล

ทั้งนี้ ภายในแนวเขตตามแผนที่ท้ายพระราชกฤษฎีกาหมายเลข ๑๐/๒๓

มาตรา ๑๓ ให้ลุ่มน้ำเจ้าพระยา มีเขตพื้นที่ครอบคลุมในท้องที่ ดังต่อไปนี้

(๑) กรุงเทพมหานคร

(ก) เขตคลองเตย เขตคลองสาน เขตคันนายาว เขตจตุจักร เขตจอมทอง เขตดอนเมือง เขตดินแดง เขตดุสิต เขตตลิ่งชัน เขตทวีวัฒนา เขตทุ่งครุ เขตธนบุรี เขตบางกอกน้อย เขตบางกอกใหญ่ เขตบางกะปิ เขตบางเขน เขตบางคอแหลม เขตบางแค เขตบางซื่อ เขตบางนา เขตบางพลัด เขตบางรัก เขตบึงกุ่ม เขตปทุมวัน เขตประเวศ เขตป้อมปราบศัตรูพ่าย เขตพญาไท เขตพระโขนง เขตพระนคร เขตภาษีเจริญ เขตยานนาวา เขตราชเทวี เขตราษฎร์บูรณะ เขตลาดพร้าว เขตวังทองหลาง เขตวัฒนา เขตสวนหลวง เขตสะพานสูง เขตสัมพันธวงศ์ เขตสาทร เขตหลักสี่ และเขตห้วยขวาง

(ข) เขตคลองสามวา ในพื้นที่บางส่วนของแขวงทรายกองดิน แขวงบางชัน และแขวงสามวาตะวันตก

(ค) เขตบางขุนเทียน ในพื้นที่แขวงท่าข้าม และในพื้นที่บางส่วนของแขวงแสมดำ

(ง) เขตบางบอน ในพื้นที่แขวงคลองบางบอน และแขวงคลองบางพราน และในพื้นที่บางส่วนของแขวงบางบอนใต้ และแขวงบางบอนเหนือ

(จ) เขตมีนบุรี ในพื้นที่บางส่วนของแขวงมีนบุรี และแขวงแสนแสบ

(ฉ) เขตลาดกระบัง ในพื้นที่แขวงคลองสองต้นนุ่น และในพื้นที่บางส่วนของแขวงคลองสามประเวศ และแขวงลาดกระบัง

(ช) เขตสายไหม ในพื้นที่แขวงคลองถนน และแขวงออเงิน และในพื้นที่บางส่วนของแขวงสายไหม

(ซ) เขตหนองแขม ในพื้นที่บางส่วนของแขวงหนองแขม และแขวงหนองค้างพลู

(๒) จังหวัดกำแพงเพชร

(ก) อำเภอขาณุวรลักษบุรี ในพื้นที่ตำบลวังหามแห และในพื้นที่บางส่วนของตำบลโค้งไผ่ ตำบลดอนแตง ตำบลบ่อถ้ำ ตำบลปางมะค่า ตำบลวังชะพลู และตำบลสลกบาตร

(ข) อำเภอปางศิลาทอง ในพื้นที่บางส่วนของตำบลโพธิ์ทอง

(๓) จังหวัดชัยนาท

(ก) อำเภอมโนรมย์ และอำเภอสรรพยา

(ข) อำเภอเมืองชัยนาท ในพื้นที่ตำบลเขาท่าพระ ตำบลธรรมามูล ตำบลในเมือง ตำบลบ้านกล้วย และตำบลเสือโฮก และในพื้นที่บางส่วนของตำบลชัยนาท ตำบลท่าชัย และตำบลหาดท่าเสา

(ค) อำเภอวัดสิงห์ ในพื้นที่บางส่วนของตำบลมะขามเฒ่า

(ง) อำเภอสรรคบุรี ในพื้นที่ตำบลดอนกำ ตำบลเที่ยงแท้ ตำบลบางขุด ตำบลโพงาม ตำบลห้วยกรด และตำบลห้วยกรดพัฒนา และในพื้นที่บางส่วนของตำบลดงคอน และตำบลแพรกศรีราชา

(๔) จังหวัดนครนายก

(ก) อำเภอบ้านนา ในพื้นที่ตำบลบ้านพริก และในพื้นที่บางส่วนของตำบลเขาเพิ่ม ตำบลบ้านนา ตำบลป่าขะ และตำบลพิกุลออก

(ข) อำเภอองครักษ์ ในพื้นที่ตำบลคลองใหญ่ และในพื้นที่บางส่วนของตำบลทรายมูล ตำบลบางปลากด ตำบลบึงศาล ตำบลโพธิ์แทน และตำบลองครักษ์

(๕) จังหวัดนครปฐม

(ก) อำเภอบางเลน ในพื้นที่บางส่วนของตำบลคลองนกกระทุง ตำบลนราภิรมย์ ตำบลบางภาษี และตำบลบางระกำ

(ข) อำเภอพุทธมณฑล ในพื้นที่บางส่วนของตำบลคลองโยง และตำบลศาลายา

(ค) อำเภอสามพราน ในพื้นที่บางส่วนของตำบลกระทุ่มล้ม

(๖) จังหวัดนครสวรรค์

(ก) อำเภอตาคลี อำเภอตากฟ้า อำเภอท่าตะโก อำเภอไพศาลี และอำเภอหนองบัว

(ข) อำเภอเก้าเลี้ยว ในพื้นที่บางส่วนของตำบลเขาดิน

(ค) อำเภอโกรกพระ ในพื้นที่ตำบลนากลาง ตำบลบางประมุง ตำบลบางมะฝ่อ ตำบลยางตาล และตำบลศาลาแดง และในพื้นที่บางส่วนของตำบลโกรกพระ ตำบลเนินกว้าว และตำบลเนินศาลา

(ง) อำเภอชุมแสง ในพื้นที่ตำบลไผ่สิงห์ และในพื้นที่บางส่วนของตำบลเกยไชย ตำบลชุมแสง ตำบลทับกฤชใต้ ตำบลพันลาน ตำบลพิกุล และตำบลหนองกระเจา

(จ) อำเภอบรรพตพิสัย ในพื้นที่บางส่วนของตำบลท่างิ้ว ตำบลบางแก้ว ตำบลบ้านแดน ตำบลหูกวาง และตำบลอ่างทอง

(ฉ) อำเภอพยุหะคีรี ในพื้นที่ตำบลเขากะลา ตำบลเขาทอง ตำบลท่าน้ำอ้อย ตำบลนิคมเขาบ่อแก้ว ตำบลเนินมะกอก ตำบลพยุหะ ตำบลม่วงหัก ตำบลย่านมัทรี และตำบลสระทะเล และในพื้นที่บางส่วนของตำบลน้ำทรง และตำบลยางขาว

(ช) อำเภอเมืองนครสวรรค์ ในพื้นที่ตำบลกลางแดด ตำบลตะเคียนเลื่อน ตำบลนครสวรรค์ตก ตำบลนครสวรรค์ออก ตำบลพระนอน ตำบลหนองกรด ตำบลหนองกระโดน และตำบลหนองปลิง และในพื้นที่บางส่วนของตำบลเกรียงไกร ตำบลแควใหญ่ ตำบลบ้านแก่ง ตำบลปากน้ำโพ และตำบลวัดไทรย์

(ซ) อำเภอแม่วงก์ ในพื้นที่บางส่วนของตำบลวังซ่าน

(ฌ) อำเภอลาดยาว ในพื้นที่ตำบลเนินขี้เหล็ก และตำบลบ้านไร่ และในพื้นที่บางส่วนของตำบลลาดยาว ตำบลศาลเจ้าไก่ต่อ ตำบลสระแก้ว ตำบลหนองนมวัว และตำบลหนองยาว

(๗) จังหวัดนนทบุรี

(ก) อำเภอบางกรวย อำเภอบางบัวทอง อำเภอบางใหญ่ อำเภอปากเกร็ด และอำเภอเมืองนนทบุรี

(ข) อำเภอไทรน้อย ในพื้นที่ตำบลขุนศรี ตำบลคลองขวาง ตำบลทวีวัฒนา ตำบลไทรน้อย ตำบลราษฎร์นิยม และตำบลหนองเพรางาย และในพื้นที่บางส่วนของตำบลไทรใหญ่

(๘) จังหวัดปทุมธานี

(ก) อำเภอคลองหลวง อำเภอเมืองปทุมธานี อำเภอลาดหลุมแก้ว อำเภอสามโคก และอำเภอหนองเสือ

(ข) อำเภอธัญบุรี ในพื้นที่บางส่วนของตำบลบึงน้ำรักษ์ ตำบลบึงยี่โถ ตำบลบึงสนั่น ตำบลประชาธิปัตย์ ตำบลรังสิต และตำบลลำผักกูด

(ค) อำเภอลำลูกกา ในพื้นที่บางส่วนของตำบลคูคต และตำบลลาดสวาย

(๙) จังหวัดพระนครศรีอยุธยา

(ก) อำเภอบางไทร อำเภอบางบาล อำเภอบางปะอิน อำเภอบ้านแพรก อำเภอภาชี อำเภอวังน้อย อำเภอเสนา และอำเภออุทัย

(ข) อำเภอท่าเรือ ในพื้นที่ตำบลหนองขนาก และในพื้นที่บางส่วนของตำบลจำปา ตำบลท่าเจ้าสนุก ตำบลท่าหลวง ตำบลบ้านร่อม ตำบลปากท่า ตำบลโพธิ์เอน และตำบลศาลาลอย

(ค) อำเภอนครหลวง ในพื้นที่ตำบลบ้านชุ้ง และตำบลหนองปลิง และในพื้นที่บางส่วนของตำบลคลองสะแก ตำบลนครหลวง ตำบลบ่อโพง ตำบลบางพระครู ตำบลบางระกำ ตำบลปากจั่น ตำบลพระนอน ตำบลแม่ลา และตำบลสามไถ

(ง) อำเภอบางซ้าย ในพื้นที่ตำบลแก้วฟ้า ตำบลเต่าเล่า ตำบลบางซ้าย และตำบลปลายกลัด และในพื้นที่บางส่วนของตำบลเทพมงคล และตำบลวังพัฒนา

(จ) อำเภอบางปะหัน ในพื้นที่ตำบลขยาย ตำบลขวัญเมือง ตำบลตานิม ตำบลตาลเอน ตำบลทับน้ำ ตำบลทางกลาง ตำบลบางเดื่อ ตำบลบางนางร้า ตำบลบางปะหัน ตำบลบ้านม้า ตำบลบ้านลี่ ตำบลพุทเลา ตำบลโพธิ์สามต้น ตำบลเสาธง และตำบลหันสัง และในพื้นที่บางส่วนของตำบลบางเพลิง และตำบลบ้านขล้อ

(ฉ) อำเภอผักไห่ ในพื้นที่ตำบลกุฎี ตำบลโคกช้าง ตำบลจักราช ตำบลตาลาน ตำบลท่าดินแดง ตำบลบ้านแค ตำบลบ้านใหญ่ ตำบลผักไห่ ตำบลลาดชิด ตำบลลาดน้ำเค็ม ตำบลลำตะเคียน ตำบลหนองน้ำใหญ่ ตำบลหน้าโคก และตำบลอมฤต และในพื้นที่บางส่วนของตำบลดอนลาน และตำบลนาคู

(ช) อำเภอพระนครศรีอยุธยา ในพื้นที่ตำบลกะมัง ตำบลเกาะเรียน ตำบลคลองตะเคียน ตำบลคลองสระบัว ตำบลคลองสวนพลู ตำบลท่าวาสุกรี ตำบลบ้านป้อม ตำบลบ้านรุน ตำบลบ้านใหม่ ตำบลประตูชัย ตำบลปากกราน ตำบลไผ่ลิง ตำบลภูเขาทอง ตำบลลุมพลี ตำบลวัดตูม ตำบลสวนพริก ตำบลสำเภาล่ม ตำบลหอรัตนไชย และตำบลหันตรา และในพื้นที่บางส่วนของตำบลบ้านเกาะ และตำบลหัวรอ

(ซ) อำเภอมหาราช ในพื้นที่ตำบลเจ้าปลุก ตำบลท่าตอ ตำบลน้ำเต้า ตำบลบ้านขวาง ตำบลบ้านนา ตำบลบ้านใหม่ ตำบลพิตเพียน ตำบลมหาราช ตำบลโรงช้าง และตำบลหัวไผ่ และในพื้นที่บางส่วนของตำบลกะทุ่ม และตำบลบางนา

(ฌ) อำเภอลาดบัวหลวง ในพื้นที่ตำบลคลองพระยาบันลือ ตำบลคู้สลอด ตำบลพระยาบันลือ ตำบลลาดบัวหลวง และตำบลสิงหนาท และในพื้นที่บางส่วนของตำบลสามเมือง และตำบลหลักชัย

(๑๐) จังหวัดพิจิตร

(ก) อำเภอดงเจริญ ในพื้นที่ตำบลวังงิ้ว และในพื้นที่บางส่วนของตำบลวังงิ้วใต้ ตำบลห้วยพุก และตำบลห้วยร่วม

(ข) อำเภอบางมูลนาก ในพื้นที่บางส่วนของตำบลเนินมะกอก ตำบลวังกรด และตำบลวังสำโรง

(๑๑) จังหวัดเพชรบูรณ์

(ก) อำเภอชนแดน ในพื้นที่ตำบลลาดแค และในพื้นที่บางส่วนของตำบลซับพุทรา ตำบลบ้านกล้วย และตำบลศาลาลาย

(ข) อำเภอบึงสามพัน ในพื้นที่ตำบลวังพิกุล และตำบลศรีมงคล และในพื้นที่บางส่วนของตำบลซับไม้แดง และตำบลพญาวัง

(ค) อำเภอวิเชียรบุรี ในพื้นที่บางส่วนของตำบลซับน้อย และตำบลภูน้ำหยด

(ง) อำเภอหนองไผ่ ในพื้นที่บางส่วนของตำบลบัววัฒนา และตำบลบ้านโภชน์

(๑๒) จังหวัดลพบุรี

(ก) อำเภอท่าวุ้ง อำเภอบ้านหมี่ อำเภอสระโบสถ์ และอำเภอหนองม่วง

(ข) อำเภอโคกเจริญ ในพื้นที่ตำบลโคกเจริญ และในพื้นที่บางส่วนของตำบลโคกแสมสาร ตำบลยางราก ตำบลวังทอง และตำบลหนองมะค่า

(ค) อำเภอโคกสำโรง ในพื้นที่ตำบลเกาะแก้ว ตำบลคลองเกตุ ตำบลโคกสำโรง ตำบลดงมะรุม ตำบลถลุงเหล็ก ตำบลเพนียด ตำบลวังขอนขว้าง ตำบลวังจั่น ตำบลสะแกราบ ตำบลหนองแขม ตำบลหลุมข้าว และตำบลห้วยโป่ง และในพื้นที่บางส่วนของตำบลวังเพลิง

(ง) อำเภอชัยบาดาล ในพื้นที่บางส่วนของตำบลห้วยหิน

(จ) อำเภอพัฒนานิคม ในพื้นที่บางส่วนของตำบลดีลัง

(ฉ) อำเภอเมืองลพบุรี ในพื้นที่ตำบลกกโก ตำบลโก่งธนู ตำบลเขาพระงาม ตำบลเขาสามยอด ตำบลโคกกระเทียม ตำบลโคกลำพาน ตำบลงิ้วราย ตำบลดอนโพธิ์ ตำบลตะลุง ตำบลถนนใหญ่ ตำบลทะเลชุบศร ตำบลท่าแค ตำบลท่าศาลา ตำบลท่าหิน ตำบลท้ายตลาด ตำบลนิคมสร้างตนเอง ตำบลบางขันหมาก ตำบลบ้านข่อย ตำบลป่าตาล ตำบลพรหมมาสตร์ ตำบลโพธิ์เก้าต้น ตำบลโพธิ์ตรุ และตำบลสี่คลอง และในพื้นที่บางส่วนของตำบลโคกตูม

(๑๓) จังหวัดสมุทรปราการ

(ก) อำเภอพระประแดง

(ข) อำเภอบางพลี ในพื้นที่ตำบลบางแก้ว และในพื้นที่บางส่วนของตำบลบางพลีใหญ่ และตำบลราชาเทวะ

(ค) อำเภอพระสมุทรเจดีย์ ในพื้นที่ตำบลในคลองบางปลากด ตำบลบ้านคลองสวน และตำบลปากคลองบางปลากด และในพื้นที่บางส่วนของตำบลนาเกลือ และตำบลแหลมฟ้าผ่า

(ง) อำเภอเมืองสมุทรปราการ ในพื้นที่ตำบลท้ายบ้าน ตำบลท้ายบ้านใหม่ ตำบลเทพารักษ์ ตำบลบางด้วน ตำบลบางโปรง ตำบลบางเมือง ตำบลบางเมืองใหม่ ตำบลปากน้ำ ตำบลแพรกษา และตำบลสำโรงเหนือ และในพื้นที่บางส่วนของตำบลบางปูใหม่ และตำบลแพรกษาใหม่

(๑๔) จังหวัดสมุทรสาคร

(ก) อำเภอกระทุ่มแบน ในพื้นที่บางส่วนของตำบลอ้อมน้อย

(ข) อำเภอเมืองสมุทรสาคร ในพื้นที่บางส่วนของตำบลพันท้ายนรสิงห์

(๑๕) จังหวัดสระบุรี

(ก) อำเภอหนองแค และอำเภอหนองแซง

(ข) อำเภอดอนพุด ในพื้นที่บางส่วนของตำบลดงตะงาว ตำบลดอนพุด ตำบลบ้านหลวง และตำบลไผ่หลิ่ว

(ค) อำเภอบ้านหมอ ในพื้นที่บางส่วนของตำบลโคกใหญ่ ตำบลตลาดน้อย ตำบลบ้านหมอ ตำบลไผ่ขวาง ตำบลสร่างโศก และตำบลหรเทพ

(ง) อำเภอพระพุทธบาท ในพื้นที่บางส่วนของตำบลธารเกษม ตำบลนายาว และตำบลหนองแก

(จ) อำเภอเมืองสระบุรี ในพื้นที่ตำบลโคกสว่าง ตำบลหนองโน และตำบลหนองยาว และในพื้นที่บางส่วนของตำบลนาโฉง ตำบลปากข้าวสาร ตำบลปากเพรียว และตำบลหนองปลาไหล

(ฉ) อำเภอวิหารแดง ในพื้นที่ตำบลคลองเรือ ตำบลเจริญธรรม ตำบลวิหารแดง ตำบลหนองสรวง และตำบลหนองหมู และในพื้นที่บางส่วนของตำบลบ้านลำ

(ช) อำเภอเสาไห้ ในพื้นที่บางส่วนของตำบลม่วงงาม ตำบลเมืองเก่า ตำบลเริงราง ตำบลสวนดอกไม้ และตำบลเสาไห้

(ซ) อำเภอหนองโดน ในพื้นที่ตำบลดอนทอง และตำบลบ้านกลับ และในพื้นที่บางส่วนของตำบลบ้านโปร่ง และตำบลหนองโดน

(๑๖) จังหวัดสิงห์บุรี

(ก) อำเภอท่าช้าง อำเภอพรหมบุรี อำเภอเมืองสิงห์บุรี และอำเภออินทร์บุรี

(ข) อำเภอค่ายบางระจัน ในพื้นที่ตำบลคอทราย ตำบลท่าข้าม ตำบลบางระจัน ตำบลโพทะเล และตำบลโพสังโฆ และในพื้นที่บางส่วนของตำบลหนองกระทุ่ม

(ค) อำเภอบางระจัน ในพื้นที่ตำบลเชิงกลัด ตำบลบ้านจ่า ตำบลพักทัน ตำบลโพชนไก่ ตำบลแม่ลา ตำบลไม้ดัด และตำบลสิงห์ และในพื้นที่บางส่วนของตำบลสระแจง

(๑๗) จังหวัดสุพรรณบุรี อำเภอบางปลาม้า ในพื้นที่บางส่วนของตำบลไผ่กองดิน และตำบลองครักษ์

(๑๘) จังหวัดอ่างทอง

(ก) อำเภอไชโย อำเภอป่าโมก และอำเภอเมืองอ่างทอง

(ข) อำเภอโพธิ์ทอง ในพื้นที่ตำบลคำหยาด ตำบลโคกพุทรา ตำบลทางพระ ตำบลบ่อแร่ ตำบลบางเจ้าฉ่า ตำบลบางพลับ ตำบลบางระกำ ตำบลโพธิ์รังนก ตำบลสามง่าม ตำบลหนองแม่ไก่ ตำบลองครักษ์ ตำบลอ่างแก้ว และตำบลอินทประมูล และในพื้นที่บางส่วนของตำบลยางซ้าย และตำบลรำมะสัก

(ค) อำเภอวิเศษชัยชาญ ในพื้นที่ตำบลคลองขนาก ตำบลตลาดใหม่ ตำบลท่าช้าง ตำบลบางจัก ตำบลไผ่จำศีล ตำบลไผ่ดำพัฒนา ตำบลม่วงเตี้ย ตำบลยี่ล้น ตำบลศาลเจ้าโรงทอง ตำบลสี่ร้อย และตำบลหัวตะพาน และในพื้นที่บางส่วนของตำบลหลักแก้ว และตำบลห้วยคันแหลน

(ง) อำเภอสามโก้ ในพื้นที่บางส่วนของตำบลโพธิ์ม่วงพันธ์ ตำบลราษฎรพัฒนา และตำบลสามโก้

(จ) อำเภอแสวงหา ในพื้นที่ตำบลจำลอง ตำบลศรีพราน ตำบลแสวงหา และตำบลห้วยไผ่ และในพื้นที่บางส่วนของตำบลบ้านพราน ตำบลวังน้ำเย็น และตำบลสีบัวทอง

(๑๙) จังหวัดอุทัยธานี อำเภอเมืองอุทัยธานี ในพื้นที่บางส่วนของตำบลเกาะเทโพ ตำบลท่าซุง และตำบลหาดทนง

ทั้งนี้ ภายในแนวเขตตามแผนที่ท้ายพระราชกฤษฎีกาหมายเลข ๑๑/๒๓

มาตรา ๑๔ ให้ลุ่มน้ำสะแกกรัง มีเขตพื้นที่ครอบคลุมในท้องที่ ดังต่อไปนี้

(๑) จังหวัดกำแพงเพชร

(ก) อำเภอขาณุวรลักษบุรี ในพื้นที่บางส่วนของตำบลบ่อถ้ำ ตำบลปางมะค่า และตำบลวังชะพลู

(ข) อำเภอปางศิลาทอง ในพื้นที่บางส่วนของตำบลปางตาไว

(๒) จังหวัดนครสวรรค์

(ก) อำเภอชุมตาบง และอำเภอแม่เปิน

(ข) อำเภอโกรกพระ ในพื้นที่ตำบลหาดสูง และในพื้นที่บางส่วนของตำบลโกรกพระ ตำบลเนินกว้าว และตำบลเนินศาลา

(ค) อำเภอพยุหะคีรี ในพื้นที่บางส่วนของตำบลน้ำทรง และตำบลยางขาว

(ง) อำเภอแม่วงก์ ในพื้นที่ตำบลเขาชนกัน ตำบลแม่เล่ย์ และตำบลแม่วงก์ และในพื้นที่บางส่วนของตำบลวังซ่าน

(จ) อำเภอลาดยาว ในพื้นที่ตำบลมาบแก ตำบลวังม้า ตำบลวังเมือง ตำบลสร้อยละคร และตำบลห้วยน้ำหอม และในพื้นที่บางส่วนของตำบลลาดยาว ตำบลศาลเจ้าไก่ต่อ ตำบลสระแก้ว ตำบลหนองนมวัว และตำบลหนองยาว

(๓) จังหวัดอุทัยธานี

(ก) อำเภอทัพทัน และอำเภอสว่างอารมณ์

(ข) อำเภอเมืองอุทัยธานี ในพื้นที่ตำบลดอนขวาง ตำบลทุ่งใหญ่ ตำบลน้ำซึม ตำบลเนินแจง ตำบลโนนเหล็ก ตำบลสะแกกรัง ตำบลหนองแก ตำบลหนองเต่า ตำบลหนองไผ่แบน ตำบลหนองพังค่า และตำบลอุทัยใหม่ และในพื้นที่บางส่วนของตำบลเกาะเทโพ ตำบลท่าซุง และตำบลหาดทนง

(ค) อำเภอลานสัก ในพื้นที่ตำบลน้ำรอบ และตำบลประดู่ยืน และในพื้นที่บางส่วนของตำบลทุ่งนางาม ตำบลป่าอ้อ ตำบลระบำ และตำบลลานสัก

(ง) อำเภอหนองขาหย่าง ในพื้นที่ตำบลดอนกลอย ตำบลท่าโพ ตำบลทุ่งพึ่ง ตำบลหนองไผ่ ตำบลหมกแถว และตำบลห้วยรอบ และในพื้นที่บางส่วนของตำบลดงขวาง ตำบลหนองขาหย่าง และตำบลหลุมเข้า

(จ) อำเภอหนองฉาง ในพื้นที่ตำบลทุ่งพง ตำบลบ้านเก่า ตำบลหนองฉาง ตำบลหนองสรวง และตำบลอุทัยเก่า และในพื้นที่บางส่วนของตำบลเขากวางทอง ตำบลทุ่งโพ ตำบลหนองนางนวล และตำบลหนองยาง

ทั้งนี้ ภายในแนวเขตตามแผนที่ท้ายพระราชกฤษฎีกาหมายเลข ๑๒/๒๓

มาตรา ๑๕ ให้ลุ่มน้ำป่าสัก มีเขตพื้นที่ครอบคลุมในท้องที่ ดังต่อไปนี้

(๑) จังหวัดชัยภูมิ

(ก) อำเภอเทพสถิต ในพื้นที่บางส่วนของตำบลวะตะแบก

(ข) อำเภอภักดีชุมพล ในพื้นที่บางส่วนของตำบลบ้านเจียง และตำบลแหลมทอง

(๒) จังหวัดนครราชสีมา

(ก) อำเภอด่านขุนทด ในพื้นที่บางส่วนของตำบลห้วยบง

(ข) อำเภอเทพารักษ์ ในพื้นที่บางส่วนของตำบลบึงปรือ และตำบลหนองแวง

(ค) อำเภอปากช่อง ในพื้นที่ตำบลกลางดง และในพื้นที่บางส่วนของตำบลจันทึก ตำบลปากช่อง ตำบลพญาเย็น และตำบลหนองน้ำแดง

(ง) อำเภอสีคิ้ว ในพื้นที่บางส่วนของตำบลกฤษณา ตำบลดอนเมือง ตำบลหนองน้ำใส และตำบลหนองหญ้าขาว

(๓) จังหวัดพระนครศรีอยุธยา

(ก) อำเภอท่าเรือ ในพื้นที่ตำบลท่าเรือ และตำบลวังแดง และในพื้นที่บางส่วนของตำบลจำปา ตำบลท่าเจ้าสนุก ตำบลท่าหลวง ตำบลบ้านร่อม ตำบลปากท่า ตำบลโพธิ์เอน และตำบลศาลาลอย

(ข) อำเภอนครหลวง ในพื้นที่ตำบลท่าช้าง และในพื้นที่บางส่วนของตำบลคลองสะแก ตำบลนครหลวง ตำบลบ่อโพง ตำบลบางพระครู ตำบลบางระกำ ตำบลปากจั่น ตำบลพระนอน ตำบลแม่ลา และตำบลสามไถ

(ค) อำเภอบางปะหัน ในพื้นที่บางส่วนของตำบลบางเพลิง และตำบลบ้านขล้อ

(ง) อำเภอพระนครศรีอยุธยา ในพื้นที่บางส่วนของตำบลบ้านเกาะ และตำบลหัวรอ

(จ) อำเภอมหาราช ในพื้นที่บางส่วนของตำบลกะทุ่ม และตำบลบางนา

(๔) จังหวัดเพชรบูรณ์

(ก) อำเภอศรีเทพ

(ข) อำเภอเขาค้อ ในพื้นที่บางส่วนของตำบลเข็กน้อย ตำบลเขาค้อ ตำบลแคมป์สน ตำบลทุ่งสมอ ตำบลริมสีม่วง และตำบลสะเดาะพง

(ค) อำเภอชนแดน ในพื้นที่บางส่วนของตำบลซับพุทรา

(ง) อำเภอน้ำหนาว ในพื้นที่บางส่วนของตำบลน้ำหนาว ตำบลวังกวาง และตำบลหลักด่าน

(จ) อำเภอบึงสามพัน ในพื้นที่ตำบลกันจุ ตำบลซับสมอทอด ตำบลบึงสามพัน ตำบลสระแก้ว และตำบลหนองแจง และในพื้นที่บางส่วนของตำบลซับไม้แดง และตำบลพญาวัง

(ฉ) อำเภอเมืองเพชรบูรณ์ ในพื้นที่ตำบลชอนไพร ตำบลดงมูลเหล็ก ตำบลตะเบาะ ตำบลท่าพล ตำบลนางั่ว ตำบลนาป่า ตำบลน้ำร้อน ตำบลในเมือง ตำบลบ้านโคก ตำบลบ้านโตก ตำบลระวิง ตำบลวังชมภู ตำบลสะเดียง และตำบลห้วยสะแก และในพื้นที่บางส่วนของตำบลนายม ตำบลป่าเลา และตำบลห้วยใหญ่

(ช) อำเภอวิเชียรบุรี ในพื้นที่ตำบลโคกปรง ตำบลซับสมบูรณ์ ตำบลท่าโรง ตำบลน้ำร้อน ตำบลบ่อรัง ตำบลบึงกระจับ ตำบลพุขาม ตำบลพุเตย ตำบลวังใหญ่ ตำบลสระประดู่ และตำบลสามแยก และในพื้นที่บางส่วนของตำบลซับน้อย ตำบลภูน้ำหยด และตำบลยางสาว

(ซ) อำเภอหนองไผ่ ในพื้นที่ตำบลกองทูล ตำบลท่าด้วง ตำบลท่าแดง ตำบลนาเฉลียง ตำบลเพชรละคร ตำบลยางงาม ตำบลวังท่าดี ตำบลวังโบสถ์ ตำบลหนองไผ่ และตำบลห้วยโป่ง และในพื้นที่บางส่วนของตำบลบ่อไทย ตำบลบัววัฒนา และตำบลบ้านโภชน์

(ฌ) อำเภอหล่มเก่า ในพื้นที่ตำบลตาดกลอย ตำบลนาเกาะ ตำบลนาซำ ตำบลนาแซง ตำบลศิลา และตำบลหล่มเก่า และในพื้นที่บางส่วนของตำบลบ้านเนิน ตำบลวังบาล และตำบลหินฮาว

(ญ) อำเภอหล่มสัก ในพื้นที่ตำบลตาลเดี่ยว ตำบลท่าอิบุญ ตำบลน้ำก้อ ตำบลน้ำชุน ตำบลน้ำเฮี้ย ตำบลบ้านติ้ว ตำบลบ้านไร่ ตำบลบ้านโสก ตำบลบ้านหวาย ตำบลบุ่งคล้า ตำบลบุ่งน้ำเต้า ตำบลปากช่อง ตำบลปากดุก ตำบลฝายนาแซง ตำบลลานบ่า ตำบลวัดป่า ตำบลสักหลง ตำบลหนองไขว่ ตำบลหนองสว่าง ตำบลหล่มสัก และตำบลห้วยไร่ และในพื้นที่บางส่วนของตำบลช้างตะลูด และตำบลบ้านกลาง

(๕) จังหวัดลพบุรี

(ก) อำเภอท่าหลวง

(ข) อำเภอโคกเจริญ ในพื้นที่บางส่วนของตำบลโคกแสมสาร ตำบลยางราก ตำบลวังทอง และตำบลหนองมะค่า

(ค) อำเภอโคกสำโรง ในพื้นที่บางส่วนของตำบลวังเพลิง

(ง) อำเภอชัยบาดาล ในพื้นที่ตำบลเกาะรัง ตำบลเขาแหลม ตำบลชัยนารายณ์ ตำบลชัยบาดาล ตำบลซับตะเคียน ตำบลท่าดินดำ ตำบลท่ามะนาว ตำบลนาโสม ตำบลนิคมลำนารายณ์ ตำบลบัวชุม ตำบลบ้านใหม่สามัคคี ตำบลม่วงค่อม ตำบลมะกอกหวาน ตำบลลำนารายณ์ ตำบลศิลาทิพย์ และตำบลหนองยายโต๊ะ และในพื้นที่บางส่วนของตำบลห้วยหิน

(จ) อำเภอพัฒนานิคม ในพื้นที่ตำบลโคกสลุง ตำบลช่องสาริกา ตำบลชอนน้อย ตำบลน้ำสุด ตำบลพัฒนานิคม ตำบลมะนาวหวาน ตำบลหนองบัว และตำบลห้วยขุนราม และในพื้นที่บางส่วนของตำบลดีลัง

(ฉ) อำเภอเมืองลพบุรี ในพื้นที่บางส่วนของตำบลโคกตูม

(ช) อำเภอลำสนธิ ในพื้นที่ตำบลเขาน้อย ตำบลเขารวก ตำบลซับสมบูรณ์ ตำบลลำสนธิ และตำบลหนองรี และในพื้นที่บางส่วนของตำบลกุดตาเพชร

(๖) จังหวัดเลย

(ก) อำเภอด่านซ้าย ในพื้นที่บางส่วนของตำบลด่านซ้าย ตำบลโป่ง ตำบลโพนสูง ตำบลวังยาว และตำบลอิปุ่ม

(ข) อำเภอภูเรือ ในพื้นที่บางส่วนของตำบลปลาบ่า

(ค) อำเภอภูหลวง ในพื้นที่บางส่วนของตำบลเลยวังไสย์

(๗) จังหวัดสระบุรี

(ก) อำเภอเฉลิมพระเกียรติ และอำเภอวังม่วง

(ข) อำเภอแก่งคอย ในพื้นที่ตำบลแก่งคอย ตำบลตาลเดี่ยว ตำบลเตาปูน ตำบลทับกวาง ตำบลท่าคล้อ ตำบลท่าตูม ตำบลบ้านธาตุ ตำบลบ้านป่า ตำบลสองคอน ตำบลห้วยแห้ง และตำบลหินซ้อน และในพื้นที่บางส่วนของตำบลชะอม ตำบลชำผักแพว และตำบลท่ามะปราง

(ค) อำเภอดอนพุด ในพื้นที่บางส่วนของตำบลดงตะงาว ตำบลดอนพุด ตำบลบ้านหลวง และตำบลไผ่หลิ่ว

(ง) อำเภอบ้านหมอ ในพื้นที่ตำบลบางโขมด ตำบลบ้านครัว และตำบลหนองบัว และในพื้นที่บางส่วนของตำบลโคกใหญ่ ตำบลตลาดน้อย ตำบลบ้านหมอ ตำบลไผ่ขวาง ตำบลสร่างโศก และตำบลหรเทพ

(จ) อำเภอพระพุทธบาท ในพื้นที่ตำบลขุนโขลน ตำบลเขาวง ตำบลพระพุทธบาท ตำบลพุกร่าง ตำบลพุคำจาน และตำบลห้วยป่าหวาย และในพื้นที่บางส่วนของตำบลธารเกษม ตำบลนายาว และตำบลหนองแก

(ฉ) อำเภอมวกเหล็ก ในพื้นที่ตำบลซับสนุ่น ตำบลมวกเหล็ก ตำบลลำพญากลาง ตำบลลำสมพุง และตำบลหนองย่างเสือ และในพื้นที่บางส่วนของตำบลมิตรภาพ

(ช) อำเภอเมืองสระบุรี ในพื้นที่ตำบลกุดนกเปล้า ตำบลดาวเรือง ตำบลตลิ่งชัน และตำบลตะกุด และในพื้นที่บางส่วนของตำบลนาโฉง ตำบลปากข้าวสาร ตำบลปากเพรียว และตำบลหนองปลาไหล

(ซ) อำเภอวิหารแดง ในพื้นที่บางส่วนของตำบลบ้านลำ

(ฌ) อำเภอเสาไห้ ในพื้นที่ตำบลงิ้วงาม ตำบลต้นตาล ตำบลท่าช้าง ตำบลบ้านยาง ตำบลพระยาทด ตำบลศาลารีไทย และตำบลหัวปลวก และในพื้นที่บางส่วนของตำบลม่วงงาม ตำบลเมืองเก่า ตำบลเริงราง ตำบลสวนดอกไม้ และตำบลเสาไห้

(ญ) อำเภอหนองโดน ในพื้นที่บางส่วนของตำบลบ้านโปร่ง และตำบลหนองโดน

ทั้งนี้ ภายในแนวเขตตามแผนที่ท้ายพระราชกฤษฎีกาหมายเลข ๑๓/๒๓

มาตรา ๑๖ ให้ลุ่มน้ำท่าจีน มีเขตพื้นที่ครอบคลุมในท้องที่ ดังต่อไปนี้

(๑) กรุงเทพมหานคร

(ก) เขตบางขุนเทียน ในพื้นที่บางส่วนของแขวงแสมดำ

(ข) เขตบางบอน ในพื้นที่บางส่วนของแขวงบางบอนใต้ และแขวงบางบอนเหนือ

(ค) เขตหนองแขม ในพื้นที่บางส่วนของแขวงหนองแขม และแขวงหนองค้างพลู

(๒) จังหวัดกาญจนบุรี

(ก) อำเภอห้วยกระเจา

(ข) อำเภอท่าม่วง ในพื้นที่บางส่วนของตำบลทุ่งทอง ตำบลวังขนาย ตำบลวังศาลา และตำบลหนองขาว

(ค) อำเภอท่ามะกา ในพื้นที่ตำบลพระแท่น ตำบลสนามแย้ ตำบลหนองลาน และตำบลอุโลกสี่หมื่น และในพื้นที่บางส่วนของตำบลดอนชะเอม ตำบลตะคร้ำเอน ตำบลท่าเรือ และตำบลยางม่วง

(ง) อำเภอบ่อพลอย ในพื้นที่บางส่วนของตำบลบ่อพลอย

(จ) อำเภอพนมทวน ในพื้นที่ตำบลดอนเจดีย์ ตำบลดอนตาเพชร ตำบลพนมทวน ตำบลพังตรุ ตำบลรางหวาย และตำบลหนองสาหร่าย และในพื้นที่บางส่วนของตำบลทุ่งสมอ และตำบลหนองโรง

(ฉ) อำเภอเลาขวัญ ในพื้นที่ตำบลเลาขวัญ ตำบลหนองนกแก้ว ตำบลหนองประดู่ ตำบลหนองปลิง ตำบลหนองฝ้าย และตำบลหนองโสน และในพื้นที่บางส่วนของตำบลทุ่งกระบ่ำ

(๓) จังหวัดชัยนาท

(ก) อำเภอเนินขาม อำเภอหนองมะโมง และอำเภอหันคา

(ข) อำเภอเมืองชัยนาท ในพื้นที่ตำบลนางลือ และในพื้นที่บางส่วนของตำบลชัยนาท ตำบลท่าชัย และตำบลหาดท่าเสา

(ค) อำเภอวัดสิงห์ ในพื้นที่ตำบลบ่อแร่ ตำบลวังหมัน ตำบลวัดสิงห์ ตำบลหนองขุ่น ตำบลหนองน้อย และตำบลหนองบัว และในพื้นที่บางส่วนของตำบลมะขามเฒ่า

(ง) อำเภอสรรคบุรี ในพื้นที่บางส่วนของตำบลดงคอน และตำบลแพรกศรีราชา

(๔) จังหวัดนครปฐม

(ก) อำเภอกำแพงแสน อำเภอดอนตูม และอำเภอนครชัยศรี

(ข) อำเภอบางเลน ในพื้นที่ตำบลดอนตูม ตำบลไทรงาม ตำบลนิลเพชร ตำบลบัวปากท่า ตำบลบางไทรป่า ตำบลบางปลา ตำบลบางเลน ตำบลบางหลวง ตำบลไผ่หูช้าง ตำบลลำพญา

และตำบลหินมูล และในพื้นที่บางส่วนของตำบลคลองนกกระทุง ตำบลนราภิรมย์ ตำบลบางภาษี และตำบลบางระกำ

(ค) อำเภอพุทธมณฑล ในพื้นที่ตำบลมหาสวัสดิ์ และในพื้นที่บางส่วนของตำบลคลองโยง และตำบลศาลายา

(ง) อำเภอเมืองนครปฐม ในพื้นที่ตำบลตาก้อง ตำบลทุ่งน้อย ตำบลธรรมศาลา ตำบลบ่อพลับ ตำบลมาบแค ตำบลสามควายเผือก และตำบลหนองงูเหลือม และในพื้นที่บางส่วนของตำบลดอนยายหอม ตำบลถนนขาด ตำบลทัพหลวง ตำบลนครปฐม ตำบลบ้านยาง ตำบลพระปฐมเจดีย์ ตำบลพระประโทน ตำบลโพรงมะเดื่อ และตำบลวังตะกู

(จ) อำเภอสามพราน ในพื้นที่ตำบลคลองจินดา ตำบลคลองใหม่ ตำบลทรงคนอง ตำบลท่าข้าม ตำบลท่าตลาด ตำบลบางกระทึก ตำบลบางช้าง ตำบลบางเตย ตำบลบ้านใหม่ ตำบลยายชา ตำบลไร่ขิง ตำบลสามพราน ตำบลหอมเกร็ด และตำบลอ้อมใหญ่ และในพื้นที่บางส่วนของตำบลกระทุ่มล้ม และตำบลตลาดจินดา

(๕) จังหวัดนนทบุรี อำเภอไทรน้อย ในพื้นที่บางส่วนของตำบลไทรใหญ่

(๖) จังหวัดพระนครศรีอยุธยา

(ก) อำเภอบางซ้าย ในพื้นที่บางส่วนของตำบลเทพมงคล และตำบลวังพัฒนา

(ข) อำเภอผักไห่ ในพื้นที่บางส่วนของตำบลดอนลาน และตำบลนาคู

(ค) อำเภอลาดบัวหลวง ในพื้นที่บางส่วนของตำบลสามเมือง และตำบลหลักชัย

(๗) จังหวัดราชบุรี อำเภอบ้านโป่ง ในพื้นที่บางส่วนของตำบลกรับใหญ่

(๘) จังหวัดสมุทรสงคราม อำเภอเมืองสมุทรสงคราม ในพื้นที่บางส่วนของตำบลบางแก้ว ตำบลบางจะเกร็ง และตำบลแม่กลอง

(๙) จังหวัดสมุทรสาคร

(ก) อำเภอกระทุ่มแบน ในพื้นที่ตำบลคลองมะเดื่อ ตำบลแคราย ตำบลดอนไก่ดี ตำบลตลาดกระทุ่มแบน ตำบลท่าไม้ ตำบลท่าเสา ตำบลบางยาง ตำบลสวนหลวง และตำบลหนองนกไข่ และในพื้นที่บางส่วนของตำบลอ้อมน้อย

(ข) อำเภอบ้านแพ้ว ในพื้นที่ตำบลเกษตรพัฒนา ตำบลคลองตัน ตำบลเจ็ดริ้ว ตำบลสวนส้ม ตำบลหลักสอง และตำบลอำแพง และในพื้นที่บางส่วนของตำบลบ้านแพ้ว และตำบลหลักสาม

(ค) อำเภอเมืองสมุทรสาคร ในพื้นที่ตำบลโกรกกราก ตำบลคอกกระบือ ตำบลโคกขาม ตำบลท่าจีน ตำบลท่าฉลอม ตำบลท่าทราย ตำบลนาดี ตำบลบางน้ำจืด ตำบลบ้านเกาะ

ตำบลบ้านบ่อ และตำบลมหาชัย และในพื้นที่บางส่วนของตำบลกาหลง ตำบลชัยมงคล ตำบลนาโคก ตำบลบางกระเจ้า ตำบลบางโทรัด ตำบลบางหญ้าแพรก และตำบลพันท้ายนรสิงห์

(๑๐) จังหวัดสิงห์บุรี

(ก) อำเภอค่ายบางระจัน ในพื้นที่บางส่วนของตำบลหนองกระทุ่ม

(ข) อำเภอบางระจัน ในพื้นที่บางส่วนของตำบลสระแจง

(๑๑) จังหวัดสุพรรณบุรี

(ก) อำเภอดอนเจดีย์ อำเภอเดิมบางนางบวช อำเภอเมืองสุพรรณบุรี อำเภอศรีประจันต์ อำเภอสองพี่น้อง อำเภอสามชุก อำเภอหนองหญ้าไซ และอำเภออู่ทอง

(ข) อำเภอด่านช้าง ในพื้นที่ตำบลวังคัน ตำบลหนองมะค่าโมง และตำบลห้วยขมิ้น และในพื้นที่บางส่วนของตำบลด่านช้าง ตำบลนิคมกระเสียว ตำบลวังยาว และตำบลองค์พระ

(ค) อำเภอบางปลาม้า ในพื้นที่ตำบลกฤษณา ตำบลโคกคราม ตำบลจรเข้ใหญ่ ตำบลตะค่า ตำบลบางปลาม้า ตำบลบางใหญ่ ตำบลบ้านแหลม ตำบลมะขามล้ม ตำบลวังน้ำเย็น ตำบลวัดดาว ตำบลวัดโบสถ์ และตำบลสาลี และในพื้นที่บางส่วนของตำบลไผ่กองดิน และตำบลองครักษ์

(๑๒) จังหวัดอ่างทอง

(ก) อำเภอโพธิ์ทอง ในพื้นที่บางส่วนของตำบลยางซ้าย และตำบลรำมะสัก

(ข) อำเภอวิเศษชัยชาญ ในพื้นที่ตำบลไผ่วง และตำบลสาวร้องไห้ และในพื้นที่บางส่วนของตำบลหลักแก้ว และตำบลห้วยคันแหลน

(ค) อำเภอสามโก้ ในพื้นที่ตำบลมงคลธรรมนิมิต และตำบลอบทม และในพื้นที่บางส่วนของตำบลโพธิ์ม่วงพันธ์ ตำบลราษฎรพัฒนา และตำบลสามโก้

(ง) อำเภอแสวงหา ในพื้นที่บางส่วนของตำบลบ้านพราน ตำบลวังน้ำเย็น และตำบลสีบัวทอง

(๑๓) จังหวัดอุทัยธานี

(ก) อำเภอบ้านไร่ ในพื้นที่ตำบลทัพหลวง ตำบลบ้านบึง ตำบลบ้านไร่ ตำบลบ้านใหม่คลองเคียน ตำบลเมืองการุ้ง ตำบลวังหิน ตำบลหนองจอก ตำบลหนองบ่มกล้วย ตำบลห้วยแห้ง และตำบลหูช้าง และในพื้นที่บางส่วนของตำบลแก่นมะกรูด ตำบลคอกควาย และตำบลเจ้าวัด

(ข) อำเภอเมืองอุทัยธานี ในพื้นที่บางส่วนของตำบลท่าซุง

(ค) อำเภอลานสัก ในพื้นที่บางส่วนของตำบลทุ่งนางาม ตำบลป่าอ้อ ตำบลระบำ และตำบลลานสัก

(ง) อำเภอหนองขาหย่าง ในพื้นที่บางส่วนของตำบลดงขวาง ตำบลหนองขาหย่าง และตำบลหลุมเข้า

(จ) อำเภอหนองฉาง ในพื้นที่ตำบลเขาบางแกรก และในพื้นที่บางส่วนของตำบลเขากวางทอง ตำบลทุ่งโพ ตำบลหนองนางนวล และตำบลหนองยาง

(ฉ) อำเภอห้วยคต ในพื้นที่ตำบลสุขฤทัย และตำบลห้วยคต และในพื้นที่บางส่วนของตำบลทองหลาง

ทั้งนี้ ภายในแนวเขตตามแผนที่ท้ายพระราชกฤษฎีกาหมายเลข ๑๔/๒๓

มาตรา ๑๗ ให้ลุ่มน้ำแม่กลอง มีเขตพื้นที่ครอบคลุมในท้องที่ ดังต่อไปนี้

(๑) จังหวัดกาญจนบุรี

(ก) อำเภอด่านมะขามเตี้ย อำเภอทองผาภูมิ อำเภอไทรโยค อำเภอเมืองกาญจนบุรี อำเภอศรีสวัสดิ์ อำเภอสังขละบุรี และอำเภอหนองปรือ

(ข) อำเภอท่าม่วง ในพื้นที่ตำบลเขาน้อย ตำบลท่าตะคร้อ ตำบลท่าม่วง ตำบลท่าล้อ ตำบลบ้านใหม่ ตำบลพังตรุ ตำบลม่วงชุม ตำบลรางสาลี่ และตำบลหนองตากยา และในพื้นที่บางส่วนของตำบลทุ่งทอง ตำบลวังขนาย ตำบลวังศาลา และตำบลหนองขาว

(ค) อำเภอท่ามะกา ในพื้นที่ตำบลเขาสามสิบหาบ ตำบลโคกตะบอง ตำบลดอนขมิ้น ตำบลท่ามะกา ตำบลท่าไม้ ตำบลท่าเสา ตำบลพงตึก ตำบลแสนตอ และตำบลหวายเหนียว และในพื้นที่บางส่วนของตำบลดอนชะเอม ตำบลตะคร้ำเอน ตำบลท่าเรือ และตำบลยางม่วง

(ง) อำเภอบ่อพลอย ในพื้นที่ตำบลช่องด่าน ตำบลหนองกร่าง ตำบลหนองกุ่ม ตำบลหนองรี และตำบลหลุมรัง และในพื้นที่บางส่วนของตำบลบ่อพลอย

(จ) อำเภอพนมทวน ในพื้นที่บางส่วนของตำบลทุ่งสมอ และตำบลหนองโรง

(ฉ) อำเภอเลาขวัญ ในพื้นที่บางส่วนของตำบลทุ่งกระบ่ำ

(๒) จังหวัดตาก อำเภออุ้มผาง

(๓) จังหวัดนครปฐม

(ก) อำเภอเมืองนครปฐม ในพื้นที่ตำบลบางแขม ตำบลลำพยา ตำบลวังเย็น ตำบลสนามจันทร์ ตำบลสระกะเทียม ตำบลสวนป่าน ตำบลหนองดินแดง ตำบลหนองปากโลง และตำบลห้วยจระเข้ และในพื้นที่บางส่วนของตำบลดอนยายหอม ตำบลถนนขาด ตำบลทัพหลวง ตำบลนครปฐม ตำบลบ้านยาง ตำบลพระปฐมเจดีย์ ตำบลพระประโทน ตำบลโพรงมะเดื่อ และตำบลวังตะกู

(ข) อำเภอสามพราน ในพื้นที่บางส่วนของตำบลตลาดจินดา

(๔) จังหวัดราชบุรี

(ก) อำเภอจอมบึง อำเภอดำเนินสะดวก อำเภอบางแพ อำเภอโพธาราม อำเภอเมืองราชบุรี อำเภอวัดเพลง และอำเภอสวนผึ้ง

(ข) อำเภอบ้านคา ในพื้นที่ตำบลบ้านคา และตำบลหนองพันจันทร์ และในพื้นที่บางส่วนของตำบลบ้านบึง

(ค) อำเภอบ้านโป่ง ในพื้นที่ตำบลเขาขลุง ตำบลคุ้งพยอม ตำบลดอนกระเบื้อง ตำบลท่าผา ตำบลนครชุมน์ ตำบลบ้านโป่ง ตำบลบ้านม่วง ตำบลเบิกไพร ตำบลปากแรต ตำบลลาดบัวขาว ตำบลสวนกล้วย ตำบลหนองกบ ตำบลหนองปลาหมอ และตำบลหนองอ้อ และในพื้นที่บางส่วนของตำบลกรับใหญ่

(ง) อำเภอปากท่อ ในพื้นที่ตำบลบ่อกระดาน ตำบลป่าไก่ และตำบลวัดยางงาม และในพื้นที่บางส่วนของตำบลดอนทราย ตำบลทุ่งหลวง ตำบลปากท่อ ตำบลยางหัก ตำบลวันดาว ตำบลหนองกระทุ่ม และตำบลอ่างหิน

(๕) จังหวัดสมุทรสงคราม

(ก) อำเภอบางคนที

(ข) อำเภอเมืองสมุทรสงคราม ในพื้นที่ตำบลคลองเขิน ตำบลนางตะเคียน ตำบลบ้านปรก และตำบลลาดใหญ่ และในพื้นที่บางส่วนของตำบลท้ายหาด ตำบลบางแก้ว ตำบลบางขันแตก ตำบลบางจะเกร็ง ตำบลแม่กลอง และตำบลแหลมใหญ่

(ค) อำเภออัมพวา ในพื้นที่ตำบลแควอ้อม ตำบลท่าคา ตำบลบางแค ตำบลบางช้าง ตำบลบางนางลี่ ตำบลสวนหลวง ตำบลเหมืองใหม่ และตำบลอัมพวา และในพื้นที่บางส่วนของตำบลปลายโพงพาง และตำบลวัดประดู่

(๖) จังหวัดสมุทรสาคร

(ก) อำเภอบ้านแพ้ว ในพื้นที่ตำบลยกกระบัตร ตำบลโรงเข้ ตำบลหนองบัว และตำบลหนองสองห้อง และในพื้นที่บางส่วนของตำบลบ้านแพ้ว และตำบลหลักสาม

(ข) อำเภอเมืองสมุทรสาคร ในพื้นที่บางส่วนของตำบลกาหลง ตำบลชัยมงคล ตำบลนาโคก ตำบลบางกระเจ้า และตำบลบางโทรัด

(๗) จังหวัดสุพรรณบุรี อำเภอด่านช้าง ในพื้นที่บางส่วนของตำบลด่านช้าง ตำบลนิคมกระเสียว ตำบลวังยาว และตำบลองค์พระ

(๘) จังหวัดอุทัยธานี

(ก) อำเภอบ้านไร่ ในพื้นที่บางส่วนของตำบลแก่นมะกรูด ตำบลคอกควาย และตำบลเจ้าวัด

(ข) อำเภอลานสัก ในพื้นที่บางส่วนของตำบลระบำ

(ค) อำเภอห้วยคต ในพื้นที่บางส่วนของตำบลทองหลาง

ทั้งนี้ ภายในแนวเขตตามแผนที่ท้ายพระราชกฤษฎีกาหมายเลข ๑๕/๒๓

มาตรา ๑๘ ให้ลุ่มน้ำบางปะกง มีเขตพื้นที่ครอบคลุมในท้องที่ ดังต่อไปนี้

(๑) กรุงเทพมหานคร

(ก) เขตหนองจอก

(ข) เขตคลองสามวา ในพื้นที่แขวงทรายกองดินใต้ และแขวงสามวาตะวันออก และในพื้นที่บางส่วนของแขวงทรายกองดิน แขวงบางชัน และแขวงสามวาตะวันตก

(ค) เขตมีนบุรี ในพื้นที่บางส่วนของแขวงมีนบุรี และแขวงแสนแสบ

(ง) เขตลาดกระบัง ในพื้นที่แขวงขุมทอง แขวงทับยาว และแขวงลำปลาทิว และในพื้นที่บางส่วนของแขวงคลองสามประเวศ และแขวงลาดกระบัง

(จ) เขตสายไหม ในพื้นที่บางส่วนของแขวงสายไหม

(๒) จังหวัดจันทบุรี

(ก) อำเภอแก่งหางแมว ในพื้นที่บางส่วนของตำบลขุนซ่อง

(ข) อำเภอเขาคิชฌกูฏ ในพื้นที่บางส่วนของตำบลจันทเขลม

(ค) อำเภอโป่งน้ำร้อน ในพื้นที่บางส่วนของตำบลทับไทร

(ง) อำเภอสอยดาว ในพื้นที่ตำบลทับช้าง และตำบลปะตง และในพื้นที่บางส่วนของตำบลทรายขาว และตำบลทุ่งขนาน

(๓) จังหวัดฉะเชิงเทรา

(ก) อำเภอคลองเขื่อน อำเภอบางคล้า อำเภอบางน้ำเปรี้ยว อำเภอบ้านโพธิ์ อำเภอแปลงยาว อำเภอพนมสารคาม อำเภอเมืองฉะเชิงเทรา อำเภอราชสาส์น และอำเภอสนามชัยเขต

(ข) อำเภอท่าตะเกียบ ในพื้นที่ตำบลท่าตะเกียบ และในพื้นที่บางส่วนของตำบลคลองตะเกรา

(ค) อำเภอบางปะกง ในพื้นที่ตำบลเขาดิน ตำบลท่าสะอ้าน ตำบลบางเกลือ ตำบลบางปะกง ตำบลบางผึ้ง ตำบลบางวัว ตำบลบางสมัคร ตำบลพิมพา ตำบลสองคลอง ตำบลหนองจอก และตำบลหอมศีล และในพื้นที่บางส่วนของตำบลท่าข้าม

(๔) จังหวัดชลบุรี

(ก) อำเภอเกาะจันทร์ อำเภอพนัสนิคม และอำเภอพานทอง

(ข) อำเภอบ่อทอง ในพื้นที่ตำบลธาตุทอง ตำบลบ่อกวางทอง และตำบลวัดสุวรรณ และในพื้นที่บางส่วนของตำบลเกษตรสุวรรณ และตำบลบ่อทอง

(ค) อำเภอบ้านบึง ในพื้นที่ตำบลบ้านบึง ตำบลมาบไผ่ ตำบลหนองชาก ตำบลหนองซ้ำซาก ตำบลหนองบอนแดง ตำบลหนองไผ่แก้ว และตำบลหนองอิรุณ และในพื้นที่บางส่วนของตำบลคลองกิ่ว

(ง) อำเภอเมืองชลบุรี ในพื้นที่ตำบลดอนหัวฬ่อ และตำบลสำนักบก และในพื้นที่บางส่วนของตำบลคลองตำหรุ ตำบลนาป่า ตำบลหนองไม้แดง และตำบลหนองรี

(จ) อำเภอหนองใหญ่ ในพื้นที่บางส่วนของตำบลหนองเสือช้าง ตำบลหนองใหญ่ และตำบลห้างสูง

(๕) จังหวัดนครนายก

(ก) อำเภอปากพลี

(ข) อำเภอบ้านนา ในพื้นที่ตำบลทองหลาง ตำบลบางอ้อ ตำบลบ้านพร้าว ตำบลศรีกะอาง และตำบลอาษา และในพื้นที่บางส่วนของตำบลเขาเพิ่ม ตำบลบ้านนา ตำบลป่าขะ และตำบลพิกุลออก

(ค) อำเภอเมืองนครนายก ในพื้นที่ตำบลเขาพระ ตำบลดงละคร ตำบลดอนยอ ตำบลท่าช้าง ตำบลท่าทราย ตำบลนครนายก ตำบลบ้านใหญ่ ตำบลพรหมณี ตำบลวังกระโจม ตำบลศรีจุฬา และตำบลศรีนาวา และในพื้นที่บางส่วนของตำบลสาริกา และตำบลหินตั้ง

(ง) อำเภอองครักษ์ ในพื้นที่ตำบลชุมพล ตำบลบางลูกเสือ ตำบลบางสมบูรณ์ ตำบลพระอาจารย์ และตำบลศีรษะกระบือ และในพื้นที่บางส่วนของตำบลทรายมูล ตำบลบางปลากด ตำบลบึงศาล ตำบลโพธิ์แทน และตำบลองครักษ์

(๖) จังหวัดนครราชสีมา อำเภอวังน้ำเขียว ในพื้นที่บางส่วนของตำบลไทยสามัคคี และตำบลวังน้ำเขียว

(๗) จังหวัดปทุมธานี

(ก) อำเภอธัญบุรี ในพื้นที่บางส่วนของตำบลบึงน้ำรักษ์ ตำบลบึงยี่โถ ตำบลบึงสนั่น ตำบลประชาธิปัตย์ ตำบลรังสิต และตำบลลำผักกูด

(ข) อำเภอลำลูกกา ในพื้นที่ตำบลบึงคอไห ตำบลบึงคำพร้อย ตำบลบึงทองหลาง ตำบลพืชอุดม ตำบลลำไทร และตำบลลำลูกกา และในพื้นที่บางส่วนของตำบลคูคต และตำบลลาดสวาย

(๘) จังหวัดปราจีนบุรี

(ก) อำเภอกบินทร์บุรี อำเภอบ้านสร้าง อำเภอประจันตคาม อำเภอเมืองปราจีนบุรี อำเภอศรีมหาโพธิ และอำเภอศรีมโหสถ

(ข) อำเภอนาดี ในพื้นที่ตำบลแก่งดินสอ ตำบลทุ่งโพธิ์ ตำบลนาดี ตำบลสะพานหิน และตำบลสำพันตา และในพื้นที่บางส่วนของตำบลบุพราหมณ์

(๙) จังหวัดสมุทรปราการ

(ก) อำเภอบางบ่อ และอำเภอบางเสาธง

(ข) อำเภอบางพลี ในพื้นที่ตำบลบางโฉลง ตำบลบางปลา และตำบลหนองปรือ และในพื้นที่บางส่วนของตำบลบางพลีใหญ่ และตำบลราชาเทวะ

(ค) อำเภอเมืองสมุทรปราการ ในพื้นที่ตำบลบางปู และในพื้นที่บางส่วนของตำบลบางปูใหม่ และตำบลแพรกษาใหม่

(๑๐) จังหวัดสระแก้ว

(ก) อำเภอเขาฉกรรจ์ อำเภอเมืองสระแก้ว อำเภอวังน้ำเย็น และอำเภอวังสมบูรณ์

(ข) อำเภอคลองหาด ในพื้นที่ตำบลซับมะกรูด และตำบลไทยอุดม และในพื้นที่บางส่วนของตำบลคลองไก่เถื่อน ตำบลคลองหาด ตำบลไทรเดี่ยว ตำบลไทรทอง และตำบลเบญจขร

(ค) อำเภอวัฒนานคร ในพื้นที่ตำบลหนองตะเคียนบอน และในพื้นที่บางส่วนของตำบลช่องกุ่ม ตำบลแซร์ออ ตำบลท่าเกวียน ตำบลโนนหมากเค็ง ตำบลวัฒนานคร ตำบลหนองน้ำใส ตำบลหนองหมากฝ้าย และตำบลห้วยโจด

(ง) อำเภออรัญประเทศ ในพื้นที่บางส่วนของตำบลทับพริก

(๑๑) จังหวัดสระบุรี

(ก) อำเภอแก่งคอย ในพื้นที่บางส่วนของตำบลชะอม ตำบลชำผักแพว และตำบลท่ามะปราง

(ข) อำเภอมวกเหล็ก ในพื้นที่บางส่วนของตำบลมิตรภาพ

ทั้งนี้ ภายในแนวเขตตามแผนที่ท้ายพระราชกฤษฎีกาหมายเลข ๑๖/๒๓

มาตรา ๑๙ ให้ลุ่มน้ำโตนเลสาบ มีเขตพื้นที่ครอบคลุมในท้องที่ ดังต่อไปนี้

(๑) จังหวัดจันทบุรี

(ก) อำเภอโป่งน้ำร้อน ในพื้นที่ตำบลคลองใหญ่ ตำบลเทพนิมิต ตำบลโป่งน้ำร้อน และตำบลหนองตาคง และในพื้นที่บางส่วนของตำบลทับไทร

(ข) อำเภอสอยดาว ในพื้นที่ตำบลสะตอน และในพื้นที่บางส่วนของตำบลทรายขาว และตำบลทุ่งขนาน

(๒) จังหวัดตราด อำเภอบ่อไร่ ในพื้นที่บางส่วนของตำบลหนองบอน

(๓) จังหวัดสระแก้ว

(ก) อำเภอโคกสูง

(ข) อำเภอคลองหาด ในพื้นที่บางส่วนของตำบลคลองไก่เถื่อน ตำบลคลองหาด ตำบลไทรเดี่ยว ตำบลไทรทอง และตำบลเบญจขร

(ค) อำเภอตาพระยา ในพื้นที่ตำบลโคคลาน ตำบลตาพระยา ตำบลทัพราช และตำบลทัพเสด็จ และในพื้นที่บางส่วนของตำบลทัพไทย

(ง) อำเภอวัฒนานคร ในพื้นที่ตำบลผักขะ และตำบลหนองแวง และในพื้นที่บางส่วนของตำบลช่องกุ่ม ตำบลแซร์ออ ตำบลท่าเกวียน ตำบลโนนหมากเค็ง ตำบลวัฒนานคร ตำบลหนองน้ำใส ตำบลหนองหมากฝ้าย และตำบลห้วยโจด

(จ) อำเภออรัญประเทศ ในพื้นที่ตำบลคลองทับจันทร์ ตำบลคลองน้ำใส ตำบลท่าข้าม ตำบลบ้านด่าน ตำบลบ้านใหม่หนองไทร ตำบลป่าไร่ ตำบลผ่านศึก ตำบลฟากห้วย ตำบลเมืองไผ่ ตำบลหนองสังข์ ตำบลหันทราย และตำบลอรัญประเทศ และในพื้นที่บางส่วนของตำบลทับพริก

ทั้งนี้ ภายในแนวเขตตามแผนที่ท้ายพระราชกฤษฎีกาหมายเลข ๑๗/๒๓

มาตรา ๒๐ ให้ลุ่มน้ำชายฝั่งทะเลตะวันออก มีเขตพื้นที่ครอบคลุมในท้องที่ ดังต่อไปนี้

(๑) จังหวัดจันทบุรี

(ก) อำเภอขลุง อำเภอท่าใหม่ อำเภอนายายอาม อำเภอมะขาม อำเภอเมืองจันทบุรี และอำเภอแหลมสิงห์

(ข) อำเภอแก่งหางแมว ในพื้นที่ตำบลแก่งหางแมว ตำบลเขาวงกต ตำบลพวา และตำบลสามพี่น้อง และในพื้นที่บางส่วนของตำบลขุนซ่อง

(ค) อำเภอเขาคิชฌกูฏ ในพื้นที่ตำบลคลองพลู ตำบลชากไทย ตำบลตะเคียนทอง และตำบลพลวง และในพื้นที่บางส่วนของตำบลจันทเขลม

(ง) อำเภอโป่งน้ำร้อน ในพื้นที่บางส่วนของตำบลทับไทร

(๒) จังหวัดฉะเชิงเทรา

(ก) อำเภอท่าตะเกียบ ในพื้นที่บางส่วนของตำบลคลองตะเกรา

(ข) อำเภอบางปะกง ในพื้นที่บางส่วนของตำบลท่าข้าม

(๓) จังหวัดชลบุรี

(ก) อำเภอเกาะสีชัง อำเภอบางละมุง อำเภอศรีราชา และอำเภอสัตหีบ

(ข) อำเภอบ่อทอง ในพื้นที่ตำบลพลวงทอง และในพื้นที่บางส่วนของตำบลเกษตรสุวรรณ และตำบลบ่อทอง

(ค) อำเภอบ้านบึง ในพื้นที่บางส่วนของตำบลคลองกิ่ว

(ง) อำเภอเมืองชลบุรี ในพื้นที่ตำบลบางทราย ตำบลบางปลาสร้อย ตำบลบ้านโขด ตำบลบ้านปึก ตำบลบ้านสวน ตำบลมะขามหย่ง ตำบลเสม็ด ตำบลแสนสุข ตำบลหนองข้างคอก ตำบลห้วยกะปิ ตำบลเหมือง และตำบลอ่างศิลา และในพื้นที่บางส่วนของตำบลคลองตำหรุ ตำบลนาป่า ตำบลหนองไม้แดง และตำบลหนองรี

(จ) อำเภอหนองใหญ่ ในพื้นที่ตำบลเขาซก และตำบลคลองพลู และในพื้นที่บางส่วนของตำบลหนองเสือช้าง ตำบลหนองใหญ่ และตำบลห้างสูง

(๔) จังหวัดตราด

(ก) อำเภอเกาะกูด อำเภอเกาะช้าง อำเภอเขาสมิง อำเภอคลองใหญ่ อำเภอเมืองตราด และอำเภอแหลมงอบ

(ข) อำเภอบ่อไร่ ในพื้นที่ตำบลช้างทูน ตำบลด่านชุมพล ตำบลนนทรีย์ และตำบลบ่อพลอย และในพื้นที่บางส่วนของตำบลหนองบอน

(๕) จังหวัดระยอง

ทั้งนี้ ภายในแนวเขตตามแผนที่ท้ายพระราชกฤษฎีกาหมายเลข ๑๘/๒๓

มาตรา ๒๑ ให้ลุ่มน้ำเพชรบุรี - ประจวบคีรีขันธ์ มีเขตพื้นที่ครอบคลุมในท้องที่ ดังต่อไปนี้

(๑) จังหวัดชุมพร อำเภอปะทิว ในพื้นที่ตำบลปากคลอง และในพื้นที่บางส่วนของตำบลเขาไชยราช ตำบลชุมโค และตำบลดอนยาง

(๒) จังหวัดประจวบคีรีขันธ์

(ก) อำเภอกุยบุรี อำเภอทับสะแก อำเภอบางสะพาน อำเภอปราณบุรี อำเภอเมืองประจวบคีรีขันธ์ อำเภอสามร้อยยอด และอำเภอหัวหิน

(ข) อำเภอบางสะพานน้อย ในพื้นที่ตำบลทรายทอง ตำบลบางสะพาน และตำบลปากแพรก และในพื้นที่บางส่วนของตำบลช้างแรก และตำบลไชยราช

(๓) จังหวัดเพชรบุรี

(๔) จังหวัดราชบุรี

(ก) อำเภอบ้านคา ในพื้นที่บางส่วนของตำบลบ้านบึง

(ข) อำเภอปากท่อ ในพื้นที่ตำบลวังมะนาว และตำบลห้วยยางโทน และในพื้นที่บางส่วนของตำบลดอนทราย ตำบลทุ่งหลวง ตำบลปากท่อ ตำบลยางหัก ตำบลวันดาว ตำบลหนองกระทุ่ม และตำบลอ่างหิน

(๕) จังหวัดสมุทรสงคราม

(ก) อำเภอเมืองสมุทรสงคราม ในพื้นที่ตำบลคลองโคน และในพื้นที่บางส่วนของตำบลท้ายหาด ตำบลบางขันแตก ตำบลแม่กลอง และตำบลแหลมใหญ่

(ข) อำเภออัมพวา ในพื้นที่ตำบลแพรกหนามแดง และตำบลยี่สาร และในพื้นที่บางส่วนของตำบลปลายโพงพาง และตำบลวัดประดู่

ทั้งนี้ ภายในแนวเขตตามแผนที่ท้ายพระราชกฤษฎีกาหมายเลข ๑๙/๒๓

มาตรา ๒๒ ให้ลุ่มน้ำภาคใต้ฝั่งตะวันออกตอนบน มีเขตพื้นที่ครอบคลุมในท้องที่ ดังต่อไปนี้

(๑) จังหวัดกระบี่

(ก) อำเภอเขาพนม ในพื้นที่ตำบลเขาดิน ตำบลโคกหาร ตำบลสินปุน และตำบลหน้าเขา และในพื้นที่บางส่วนของตำบลเขาพนม และตำบลพรุเตียว

(ข) อำเภอคลองท่อม ในพื้นที่บางส่วนของตำบลคลองท่อมเหนือ ตำบลคลองพน ตำบลพรุดินนา และตำบลเพหลา

(ค) อำเภอปลายพระยา ในพื้นที่ตำบลปลายพระยา และในพื้นที่บางส่วนของตำบลเขาเขน และตำบลคีรีวง

(ง) อำเภอลำทับ ในพื้นที่ตำบลทุ่งไทรทอง และในพื้นที่บางส่วนของตำบลดินแดง ตำบลดินอุดม และตำบลลำทับ

(จ) อำเภอเหนือคลอง ในพื้นที่บางส่วนของตำบลคลองขนาน และตำบลห้วยยูง

(ฉ) อำเภออ่าวลึก ในพื้นที่ตำบลคลองยา และในพื้นที่บางส่วนของตำบลเขาใหญ่ ตำบลคลองหิน และตำบลอ่าวลึกเหนือ

(๒) จังหวัดชุมพร

(ก) อำเภอทุ่งตะโก อำเภอพะโต๊ะ อำเภอเมืองชุมพร อำเภอละแม และอำเภอหลังสวน

(ข) อำเภอท่าแซะ ในพื้นที่ตำบลคุริง ตำบลทรัพย์อนันต์ ตำบลท่าข้าม ตำบลท่าแซะ ตำบลนากระตาม ตำบลสลุย ตำบลสองพี่น้อง และตำบลหงษ์เจริญ และในพื้นที่บางส่วนของตำบลรับร่อ และตำบลหินแก้ว

(ค) อำเภอปะทิว ในพื้นที่ตำบลทะเลทรัพย์ ตำบลบางสน และตำบลสะพลี และในพื้นที่บางส่วนของตำบลเขาไชยราช ตำบลชุมโค และตำบลดอนยาง

(ง) อำเภอสวี ในพื้นที่ตำบลเขาค่าย ตำบลเขาทะลุ ตำบลครน ตำบลด่านสวี ตำบลท่าหิน ตำบลนาโพธิ์ ตำบลนาสัก ตำบลปากแพรก ตำบลวิสัยใต้ และตำบลสวี และในพื้นที่บางส่วนของตำบลทุ่งระยะ

(๓) จังหวัดตรัง

(ก) อำเภอรัษฎา ในพื้นที่บางส่วนของตำบลเขาไพร และตำบลหนองบัว

(ข) อำเภอห้วยยอด ในพื้นที่บางส่วนของตำบลในเตา

(๔) จังหวัดนครศรีธรรมราช

(ก) อำเภอขนอม อำเภอจุฬาภรณ์ อำเภอฉวาง อำเภอเฉลิมพระเกียรติ อำเภอช้างกลาง อำเภอเชียรใหญ่ อำเภอถ้ำพรรณรา อำเภอท่าศาลา อำเภอทุ่งใหญ่ อำเภอนบพิตำ อำเภอนาบอน อำเภอปากพนัง อำเภอพรหมคีรี อำเภอพระพรหม อำเภอพิปูน อำเภอเมืองนครศรีธรรมราช อำเภอร่อนพิบูลย์ อำเภอลานสกา และอำเภอสิชล

(ข) อำเภอชะอวด ในพื้นที่ตำบลเขาพระทอง ตำบลควนหนองหงษ์ ตำบลชะอวด ตำบลท่าประจะ ตำบลท่าเสม็ด ตำบลบ้านตูล และตำบลวังอ่าง และในพื้นที่บางส่วนของตำบลเกาะขันธ์ ตำบลขอนหาด ตำบลเคร็ง และตำบลนางหลง

(ค) อำเภอทุ่งสง ในพื้นที่ตำบลนาโพธิ์ และในพื้นที่บางส่วนของตำบลเขาขาว ตำบลควนกรด ตำบลที่วัง ตำบลนาหลวงเสน ตำบลน้ำตก และตำบลหนองหงส์

(ง) อำเภอบางขัน ในพื้นที่บางส่วนของตำบลบางขัน

(จ) อำเภอหัวไทร ในพื้นที่ตำบลเกาะเพชร ตำบลทรายขาว ตำบลท่าซอม ตำบลบางนบ ตำบลบ้านราม และตำบลหัวไทร และในพื้นที่บางส่วนของตำบลเขาพังไกร ตำบลควนชะลิก ตำบลรามแก้ว ตำบลหน้าสตน และตำบลแหลม

(๕) จังหวัดประจวบคีรีขันธ์ อำเภอบางสะพานน้อย ในพื้นที่บางส่วนของตำบลช้างแรก และตำบลไชยราช

(๖) จังหวัดพังงา

(ก) อำเภอคุระบุรี ในพื้นที่บางส่วนของตำบลคุระ ตำบลบางวัน และตำบลแม่นางขาว

(ข) อำเภอทับปุด ในพื้นที่บางส่วนของตำบลบางเหรียง และตำบลมะรุ่ย

(๗) จังหวัดพัทลุง อำเภอป่าพะยอม ในพื้นที่บางส่วนของตำบลเกาะเต่า และตำบลลานข่อย

(๘) จังหวัดระนอง

(ก) อำเภอกระบุรี ในพื้นที่บางส่วนของตำบลน้ำจืด และตำบลลำเลียง

(ข) อำเภอกะเปอร์ ในพื้นที่บางส่วนของตำบลกะเปอร์ และตำบลบางหิน

(ค) อำเภอละอุ่น ในพื้นที่บางส่วนของตำบลในวงใต้ และตำบลละอุ่นเหนือ

(ง) อำเภอสุขสำราญ ในพื้นที่บางส่วนของตำบลนาคา

(๙) จังหวัดสุราษฎร์ธานี

(ก) อำเภอกาญจนดิษฐ์ อำเภอเกาะพะงัน อำเภอเกาะสมุย อำเภอคีรีรัฐนิคม อำเภอเคียนซา อำเภอชัยบุรี อำเภอไชยา อำเภอดอนสัก อำเภอท่าชนะ อำเภอบ้านตาขุน อำเภอบ้านนาเดิม อำเภอบ้านนาสาร อำเภอพระแสง อำเภอพุนพิน อำเภอเมืองสุราษฎร์ธานี อำเภอวิภาวดี และอำเภอเวียงสระ

(ข) อำเภอท่าฉาง ในพื้นที่ตำบลเขาถ่าน ตำบลคลองไทร ตำบลท่าเคย ตำบลท่าฉาง และตำบลเสวียด และในพื้นที่บางส่วนของตำบลปากฉลุย

(ค) อำเภอพนม ในพื้นที่ตำบลต้นยวน ตำบลพนม ตำบลพังกาญจน์ และตำบลพลูเถื่อน และในพื้นที่บางส่วนของตำบลคลองชะอุ่น และตำบลคลองศก

ทั้งนี้ ภายในแนวเขตตามแผนที่ท้ายพระราชกฤษฎีกาหมายเลข ๒๐/๒๓

มาตรา ๒๓ ให้ลุ่มน้ำทะเลสาบสงขลา มีเขตพื้นที่ครอบคลุมในท้องที่ ดังต่อไปนี้

(๑) จังหวัดตรัง

(ก) อำเภอปะเหลียน ในพื้นที่บางส่วนของตำบลปะเหลียน

(ข) อำเภอย่านตาขาว ในพื้นที่บางส่วนของตำบลโพรงจระเข้

(๒) จังหวัดนครศรีธรรมราช

(ก) อำเภอชะอวด ในพื้นที่บางส่วนของตำบลเกาะขันธ์ ตำบลขอนหาด ตำบลเคร็ง และตำบลนางหลง

(ข) อำเภอหัวไทร ในพื้นที่บางส่วนของตำบลเขาพังไกร ตำบลควนชะลิก ตำบลรามแก้ว ตำบลหน้าสตน และตำบลแหลม

(๓) จังหวัดพัทลุง

(ก) อำเภอกงหรา อำเภอเขาชัยสน อำเภอควนขนุน อำเภอบางแก้ว อำเภอปากพะยูน อำเภอเมืองพัทลุง อำเภอศรีนครินทร์ และอำเภอศรีบรรพต

(ข) อำเภอตะโหมด ในพื้นที่ตำบลคลองใหญ่ และตำบลแม่ขรี และในพื้นที่บางส่วนของตำบลตะโหมด

(ค) อำเภอป่าบอน ในพื้นที่ตำบลโคกทราย ตำบลทุ่งนารี ตำบลป่าบอน และตำบลวังใหม่ และในพื้นที่บางส่วนของตำบลหนองธง

(ง) อำเภอป่าพะยอม ในพื้นที่ตำบลบ้านพร้าว และตำบลป่าพะยอม และในพื้นที่บางส่วนของตำบลเกาะเต่า และตำบลลานข่อย

(๔) จังหวัดยะลา

(ก) อำเภอกาบัง ในพื้นที่บางส่วนของตำบลกาบัง และตำบลบาละ

(ข) อำเภอบันนังสตา ในพื้นที่บางส่วนของตำบลถ้ำทะลุ

(ค) อำเภอยะหา ในพื้นที่บางส่วนของตำบลกาตอง ตำบลตาชี และตำบลปะแต

(๕) จังหวัดสงขลา

(ก) อำเภอกระแสสินธุ์ อำเภอคลองหอยโข่ง อำเภอควนเนียง อำเภอจะนะ อำเภอนาทวี อำเภอนาหม่อม อำเภอบางกล่ำ อำเภอเมืองสงขลา อำเภอระโนด อำเภอสทิงพระ อำเภอสะเดา อำเภอสิงหนคร และอำเภอหาดใหญ่

(ข) อำเภอเทพา ในพื้นที่ตำบลเกาะสะบ้า ตำบลเทพา ตำบลลำไพล ตำบลวังใหญ่ และตำบลสะกอม และในพื้นที่บางส่วนของตำบลท่าม่วง และตำบลปากบาง

(ค) อำเภอรัตภูมิ ในพื้นที่ตำบลกำแพงเพชร ตำบลควนรู ตำบลคูหาใต้ และตำบลท่าชะมวง และในพื้นที่บางส่วนของตำบลเขาพระ

(ง) อำเภอสะบ้าย้อย ในพื้นที่ตำบลเขาแดง ตำบลคูหา ตำบลจะแหน ตำบลทุ่งพอ ตำบลธารคีรี ตำบลบาโหย และตำบลสะบ้าย้อย และในพื้นที่บางส่วนของตำบลบ้านโหนด และตำบลเปียน

(๖) จังหวัดสตูล

(ก) อำเภอควนกาหลง ในพื้นที่บางส่วนของตำบลควนกาหลง

(ข) อำเภอควนโดน ในพื้นที่บางส่วนของตำบลวังประจัน

ทั้งนี้ ภายในแนวเขตตามแผนที่ท้ายพระราชกฤษฎีกาหมายเลข ๒๑/๒๓

มาตรา ๒๔ ให้ลุ่มน้ำภาคใต้ฝั่งตะวันออกตอนล่าง มีเขตพื้นที่ครอบคลุมในท้องที่ดังต่อไปนี้

(๑) จังหวัดนราธิวาส

(๒) จังหวัดปัตตานี

(๓) จังหวัดยะลา

(ก) อำเภอกรงปินัง อำเภอธารโต อำเภอเบตง อำเภอเมืองยะลา และอำเภอรามัน

(ข) อำเภอกาบัง ในพื้นที่บางส่วนของตำบลกาบัง และตำบลบาละ

(ค) อำเภอบันนังสตา ในพื้นที่ตำบลเขื่อนบางลาง ตำบลตลิ่งชัน ตำบลตาเนาะปูเต๊ะ ตำบลบันนังสตา และตำบลบาเจาะ และในพื้นที่บางส่วนของตำบลถ้ำทะลุ

(ง) อำเภอยะหา ในพื้นที่ตำบลบาโงยซิแน ตำบลบาโร๊ะ ตำบลยะหา และตำบลละแอ และในพื้นที่บางส่วนของตำบลกาตอง ตำบลตาชี และตำบลปะแต

(๔) จังหวัดสงขลา

(ก) อำเภอเทพา ในพื้นที่บางส่วนของตำบลท่าม่วง และตำบลปากบาง

(ข) อำเภอสะบ้าย้อย ในพื้นที่บางส่วนของตำบลบ้านโหนด และตำบลเปียน

ทั้งนี้ ภายในแนวเขตตามแผนที่ท้ายพระราชกฤษฎีกาหมายเลข ๒๒/๒๓

มาตรา ๒๕ ให้ลุ่มน้ำภาคใต้ฝั่งตะวันตก มีเขตพื้นที่ครอบคลุมในท้องที่ ดังต่อไปนี้

(๑) จังหวัดกระบี่

(ก) อำเภอเมืองกระบี่

(ข) อำเภอเกาะลันตา ในพื้นที่ตำบลเกาะกลาง ตำบลเกาะลันตาน้อย ตำบลเกาะลันตาใหญ่ และตำบลศาลาด่าน และในพื้นที่บางส่วนของตำบลคลองยาง

(ค) อำเภอเขาพนม ในพื้นที่บางส่วนของตำบลเขาพนม และตำบลพรุเตียว

(ง) อำเภอคลองท่อม ในพื้นที่ตำบลคลองท่อมใต้ ตำบลทรายขาว และตำบลห้วยน้ำขาว และในพื้นที่บางส่วนของตำบลคลองท่อมเหนือ ตำบลคลองพน ตำบลพรุดินนา และตำบลเพหลา

(จ) อำเภอปลายพระยา ในพื้นที่ตำบลเขาต่อ และในพื้นที่บางส่วนของตำบลเขาเขน และตำบลคีรีวง

(ฉ) อำเภอลำทับ ในพื้นที่บางส่วนของตำบลดินแดง ตำบลดินอุดม และตำบลลำทับ

(ช) อำเภอเหนือคลอง ในพื้นที่ตำบลเกาะศรีบอยา ตำบลคลองเขม้า ตำบลโคกยาง ตำบลตลิ่งชัน ตำบลปกาสัย และตำบลเหนือคลอง และในพื้นที่บางส่วนของตำบลคลองขนาน และตำบลห้วยยูง

(ซ) อำเภออ่าวลึก ในพื้นที่ตำบลนาเหนือ ตำบลบ้านกลาง ตำบลอ่าวลึกใต้ และตำบลอ่าวลึกน้อย และในพื้นที่บางส่วนของตำบลเขาใหญ่ ตำบลคลองหิน ตำบลแหลมสัก และตำบลอ่าวลึกเหนือ

(๒) จังหวัดชุมพร

(ก) อำเภอท่าแซะ ในพื้นที่บางส่วนของตำบลรับร่อ และตำบลหินแก้ว

(ข) อำเภอสวี ในพื้นที่บางส่วนของตำบลทุ่งระยะ

(๓) จังหวัดตรัง

(ก) อำเภอกันตัง อำเภอนาโยง อำเภอเมืองตรัง อำเภอวังวิเศษ อำเภอสิเกา และอำเภอหาดสำราญ

(ข) อำเภอปะเหลียน ในพื้นที่ตำบลเกาะสุกร ตำบลท่าข้าม ตำบลท่าพญา ตำบลทุ่งยาว ตำบลบางด้วน ตำบลบ้านนา ตำบลลิพัง ตำบลสุโสะ และตำบลแหลมสอม และในพื้นที่บางส่วนของตำบลปะเหลียน

(ค) อำเภอย่านตาขาว ในพื้นที่ตำบลเกาะเปียะ ตำบลทุ่งกระบือ ตำบลทุ่งค่าย ตำบลนาชุมเห็ด ตำบลในควน ตำบลย่านตาขาว และตำบลหนองบ่อ และในพื้นที่บางส่วนของตำบลโพรงจระเข้

(ง) อำเภอรัษฎา ในพื้นที่ตำบลคลองปาง ตำบลควนเมา และตำบลหนองปรือ และในพื้นที่บางส่วนของตำบลเขาไพร และตำบลหนองบัว

(จ) อำเภอห้วยยอด ในพื้นที่ตำบลเขากอบ ตำบลเขาขาว ตำบลเขาปูน ตำบลท่างิ้ว ตำบลทุ่งต่อ ตำบลนาวง ตำบลบางกุ้ง ตำบลบางดี ตำบลปากคม ตำบลปากแจ่ม ตำบลลำภูรา ตำบลวังคีรี ตำบลหนองช้างแล่น ตำบลห้วยนาง และตำบลห้วยยอด และในพื้นที่บางส่วนของตำบลในเตา

(๔) จังหวัดนครศรีธรรมราช

(ก) อำเภอทุ่งสง ในพื้นที่ตำบลกะปาง ตำบลเขาโร ตำบลชะมาย ตำบลถ้ำใหญ่ ตำบลนาไม้ไผ่ และตำบลปากแพรก และในพื้นที่บางส่วนของตำบลเขาขาว ตำบลควนกรด ตำบลที่วัง ตำบลนาหลวงเสน ตำบลน้ำตก และตำบลหนองหงส์

(ข) อำเภอบางขัน ในพื้นที่ตำบลบ้านนิคม ตำบลบ้านลำนาว และตำบลวังหิน และในพื้นที่บางส่วนของตำบลบางขัน

(๕) จังหวัดพังงา

(ก) อำเภอกะปง อำเภอเกาะยาว อำเภอท้ายเหมือง และอำเภอเมืองพังงา

(ข) อำเภอคุระบุรี ในพื้นที่บางส่วนของตำบลเกาะพระทอง ตำบลคุระ ตำบลบางวัน และตำบลแม่นางขาว

(ค) อำเภอตะกั่วทุ่ง ในพื้นที่ตำบลถ้ำ และตำบลท่าอยู่ และในพื้นที่บางส่วนของตำบลกระโสม ตำบลกะไหล ตำบลคลองเคียน ตำบลโคกกลอย และตำบลหล่อยูง

(ง) อำเภอตะกั่วป่า ในพื้นที่ตำบลคึกคัก ตำบลโคกเคียน ตำบลตะกั่วป่า ตำบลตำตัว ตำบลบางไทร และตำบลบางม่วง และในพื้นที่บางส่วนของตำบลเกาะคอเขา และตำบลบางนายสี

(จ) อำเภอทับปุด ในพื้นที่ตำบลโคกเจริญ ตำบลถ้ำทองหลาง ตำบลทับปุด และตำบลบ่อแสน และในพื้นที่บางส่วนของตำบลบางเหรียง และตำบลมะรุ่ย

(๖) จังหวัดพัทลุง

(ก) อำเภอตะโหมด ในพื้นที่บางส่วนของตำบลตะโหมด

(ข) อำเภอป่าบอน ในพื้นที่บางส่วนของตำบลหนองธง

(๗) จังหวัดภูเก็ต

(๘) จังหวัดระนอง

(ก) อำเภอเมืองระนอง

(ข) อำเภอกระบุรี ในพื้นที่ตำบล จ.ป.ร. ตำบลน้ำจืดน้อย ตำบลบางใหญ่ ตำบลปากจั่น และตำบลมะมุ และในพื้นที่บางส่วนของตำบลน้ำจืด และตำบลลำเลียง

(ค) อำเภอกะเปอร์ ในพื้นที่ตำบลเชี่ยวเหลียง ตำบลบ้านนา และตำบลม่วงกลวง และในพื้นที่บางส่วนของตำบลกะเปอร์ และตำบลบางหิน

(ง) อำเภอละอุ่น ในพื้นที่ตำบลในวงเหนือ ตำบลบางแก้ว ตำบลบางพระใต้ ตำบลบางพระเหนือ และตำบลละอุ่นใต้ และในพื้นที่บางส่วนของตำบลในวงใต้ และตำบลละอุ่นเหนือ

(จ) อำเภอสุขสำราญ ในพื้นที่ตำบลกำพวน และในพื้นที่บางส่วนของตำบลนาคา

(๙) จังหวัดสงขลา อำเภอรัตภูมิ ในพื้นที่บางส่วนของตำบลเขาพระ

(๑๐) จังหวัดสตูล

(ก) อำเภอท่าแพ อำเภอทุ่งหว้า อำเภอมะนัง และอำเภอละงู

(ข) อำเภอควนกาหลง ในพื้นที่ตำบลทุ่งนุ้ย และตำบลอุใดเจริญ และในพื้นที่บางส่วนของตำบลควนกาหลง

(ค) อำเภอควนโดน ในพื้นที่ตำบลควนโดน ตำบลควนสตอ และตำบลย่านซื่อ และในพื้นที่บางส่วนของตำบลวังประจัน

(ง) อำเภอเมืองสตูล ในพื้นที่ตำบลเกตรี ตำบลเกาะสาหร่าย ตำบลคลองขุด ตำบลควนขัน ตำบลควนโพธิ์ ตำบลเจ๊ะบิลัง ตำบลฉลุง ตำบลตำมะลัง ตำบลบ้านควน ตำบลปูยู และตำบลพิมาน และในพื้นที่บางส่วนของตำบลตันหยงโป

(๑๑) จังหวัดสุราษฎร์ธานี

(ก) อำเภอท่าฉาง ในพื้นที่บางส่วนของตำบลปากฉลุย

(ข) อำเภอพนม ในพื้นที่บางส่วนของตำบลคลองชะอุ่น และตำบลคลองศก

ทั้งนี้ ภายในแนวเขตตามแผนที่ท้ายพระราชกฤษฎีกาหมายเลข ๒๓/๒๓

มาตรา ๒๖ ให้นายกรัฐมนตรีรักษาการตามพระราชกฤษฎีกานี้

ผู้รับสนองพระบรมราชโองการ
พลเอก ประยุทธ์ จันทร์โอชา
นายกรัฐมนตรี

แผนที่ท้ายพระราชกฤษฎีกากำหนดลุ่มน้ำ

พ.ศ. 2564

มาตราส่วน 1:6,000,000

0 150 300 กิโลเมตร

แผนที่หมายเลข 1/23 (ลุ่มน้ำ 22 ลุ่มน้ำ)

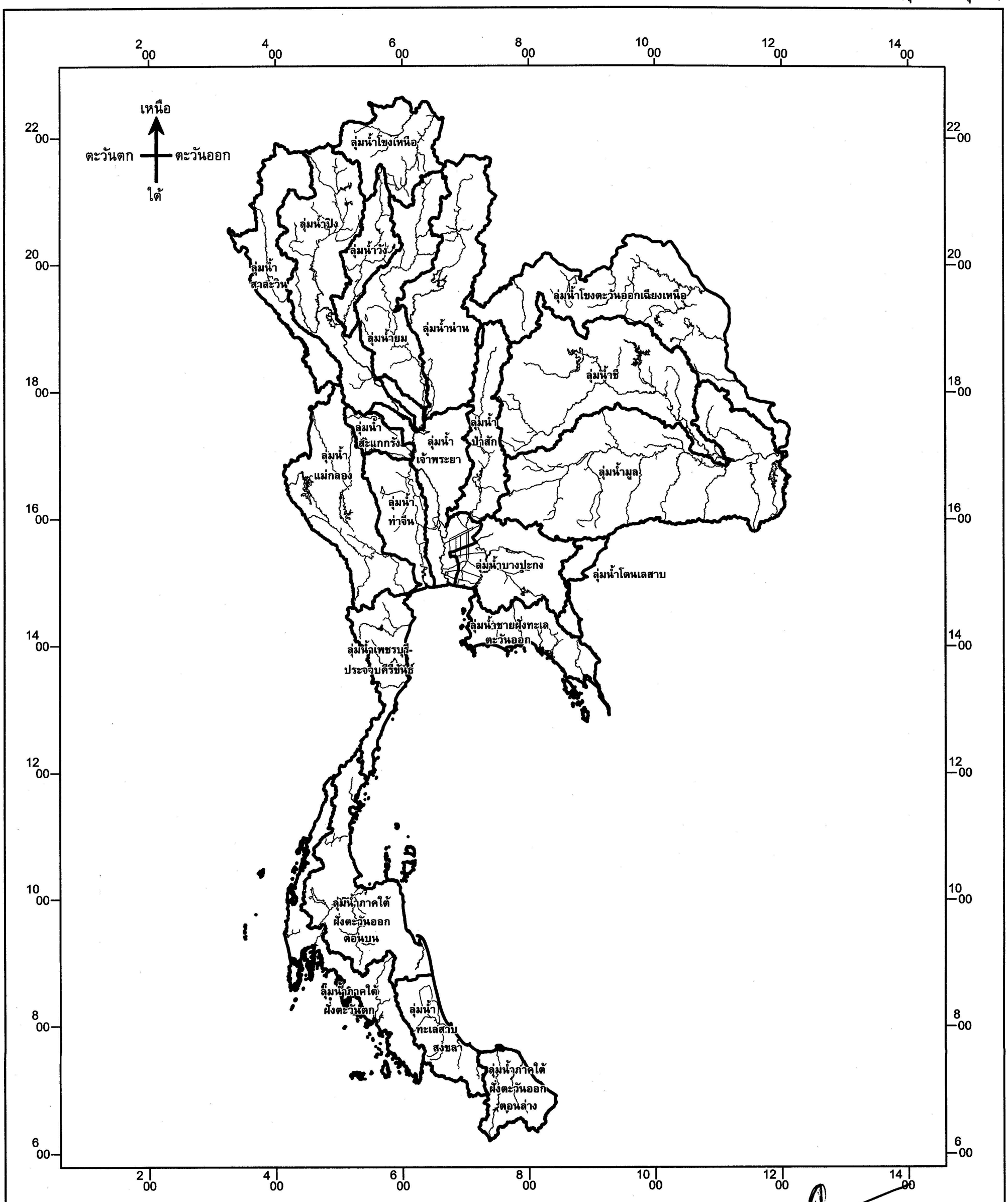

เครื่องหมาย

- แนวเขตลุ่มน้ำ
- แม่น้ำ คลอง ห้วย
- อ่างเก็บน้ำ หนอง บึง
- คลองส่งน้ำ

(นายอุทัย เตียนพลกรัง)
ผู้อำนวยการกองบริหารจัดการลุ่มน้ำ

(นายสมเกียรติ ประจำวงษ์)
เลขาธิการสำนักงานทรัพยากรน้ำแห่งชาติ

แผนที่ท้ายพระราชกฤษฎีกา
กำหนดลุ่มน้ำ
พ.ศ. 2564

มาตราส่วน 1:750,000

0 20 40 กิโลเมตร

แผนที่หมายเลข 2/23 (ลุ่มน้ำสาละวิน)

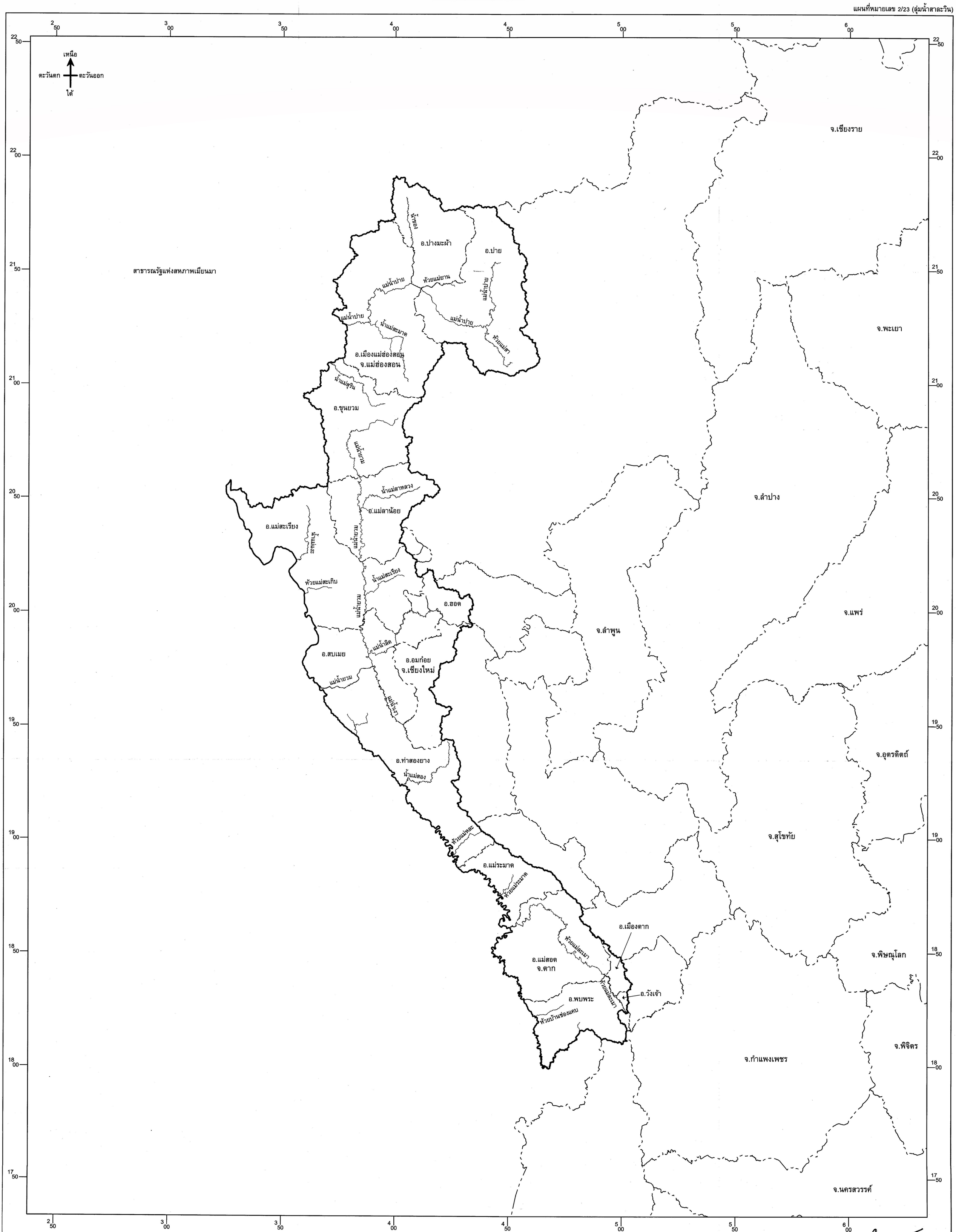

เครื่องหมาย

- แนวเขตลุ่มน้ำ
- เขตจังหวัด
- เขตอำเภอ เขตกิ่งอำเภอ
- แม่น้ำ คลอง ห้วย

(นายอุทัย เตียนพลกรัง)
ผู้อำนวยการกองบริหารจัดการลุ่มน้ำ

(นายสมเกียรติ ประจำวงษ์)
เลขาธิการสำนักงานทรัพยากรน้ำแห่งชาติ

แผนที่ท้ายพระราชกฤษฎีกา
กำหนดลุ่มน้ำ
พ.ศ. 2564

มาตราส่วน 1:750,000

0 20 40 กิโลเมตร

แผนที่หมายเลข 3/23 (ลุ่มน้ำโขงเหนือ)

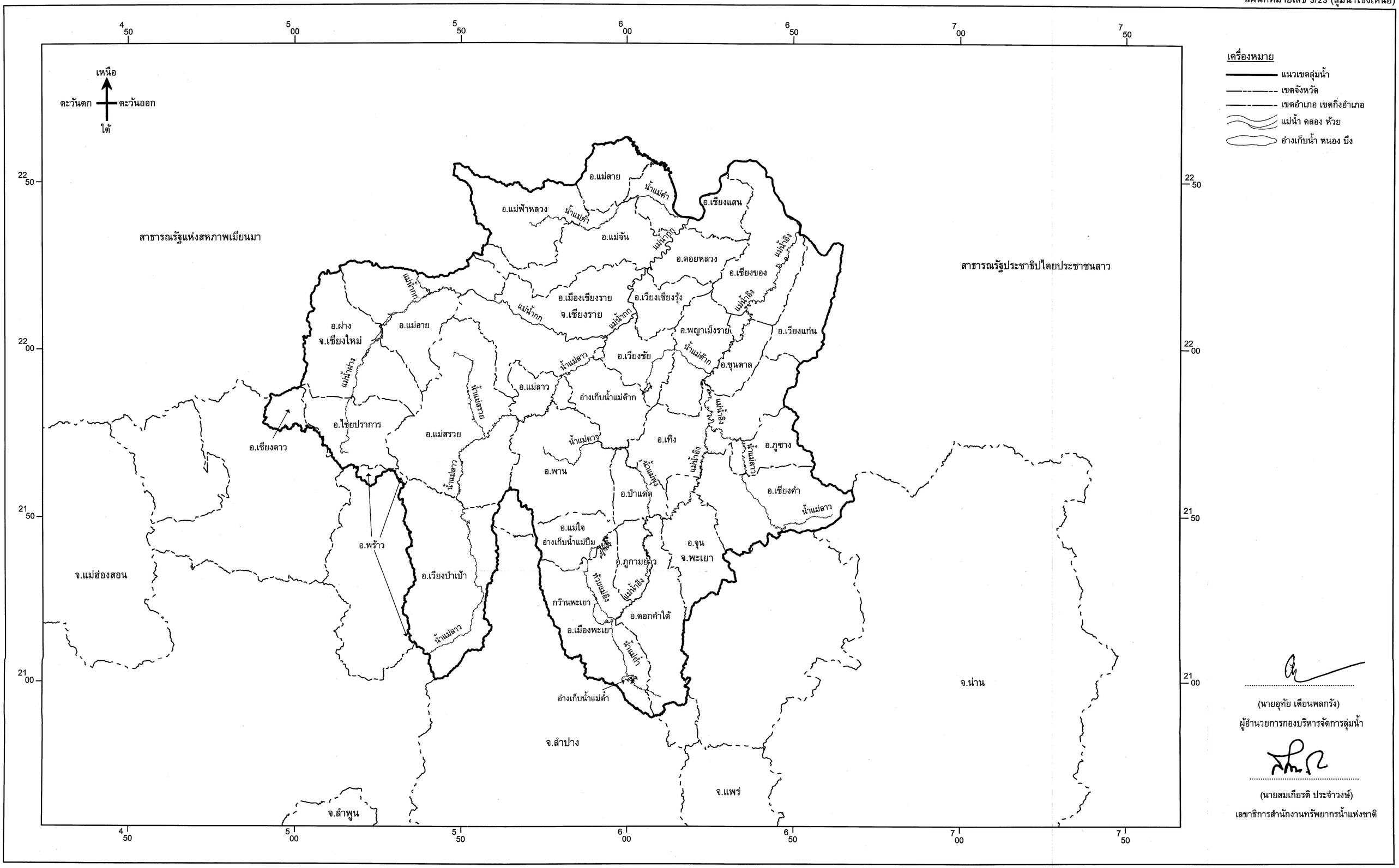

(นายอุทัย เตียนพลกรัง)
ผู้อำนวยการกองบริหารจัดการลุ่มน้ำ

(นายสมเกียรติ ประจำวงษ์)
เลขาธิการสำนักงานทรัพยากรน้ำแห่งชาติ

แผนที่ท้ายพระราชกฤษฎีกา
กำหนดลุ่มน้ำ
พ.ศ. 2564

มาตราส่วน 1:750,000

0 20 40 กิโลเมตร

แผนที่หมายเลข 4/23 (ลุ่มน้ำโขงตะวันออกเฉียงเหนือ)

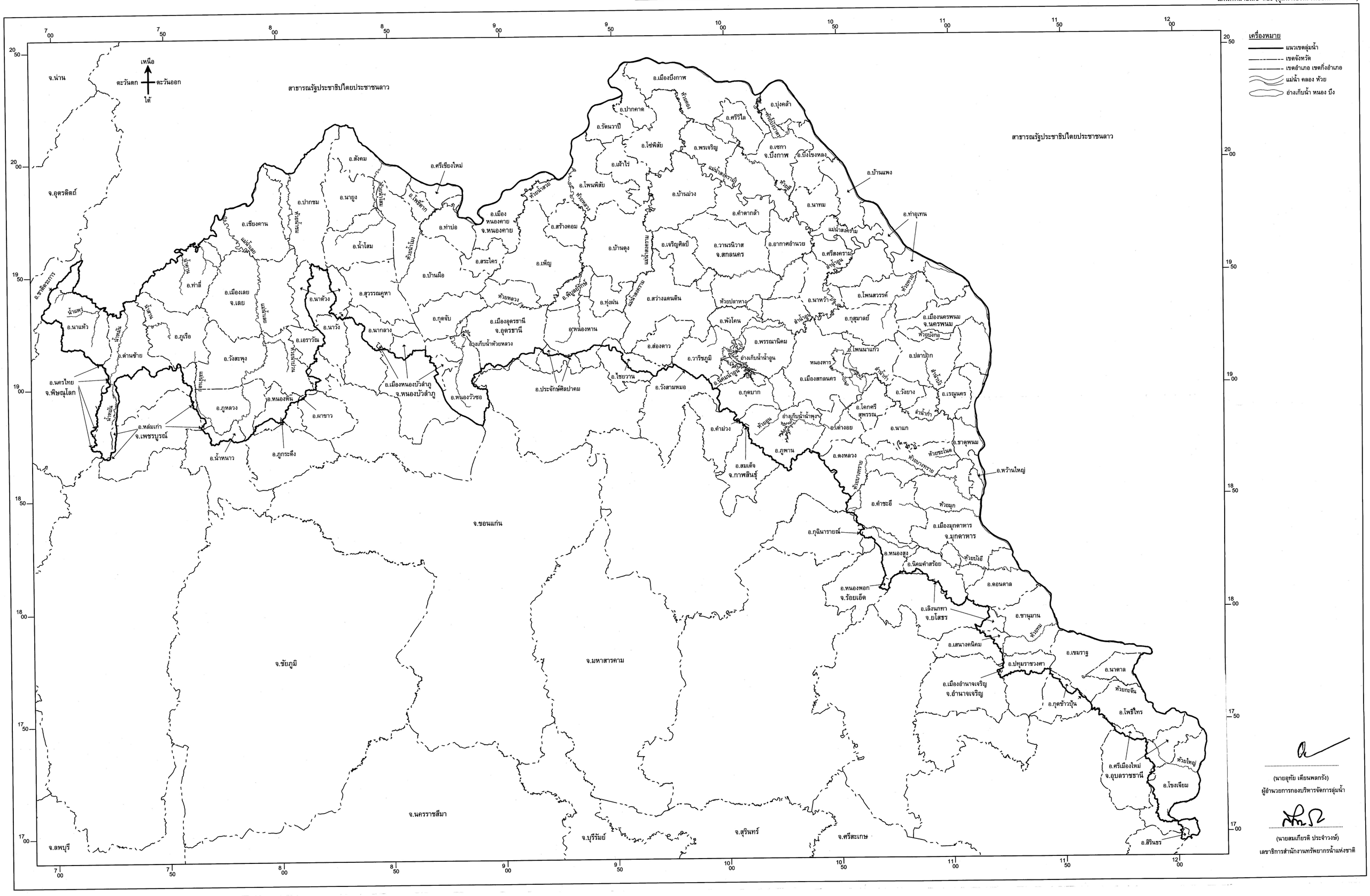

(นายอุทัย เตียนพลกรัง)
ผู้อำนวยการกองบริหารจัดการลุ่มน้ำ

(นายสมเกียรติ ประจำวงษ์)
เลขาธิการสำนักงานทรัพยากรน้ำแห่งชาติ

แผนที่ท้ายพระราชกฤษฎีกา
กำหนดลุ่มน้ำ
พ.ศ. 2564

มาตราส่วน 1:750,000

0 20 40 กิโลเมตร

แผนที่หมายเลข 5/23 (ลุ่มน้ำชี)

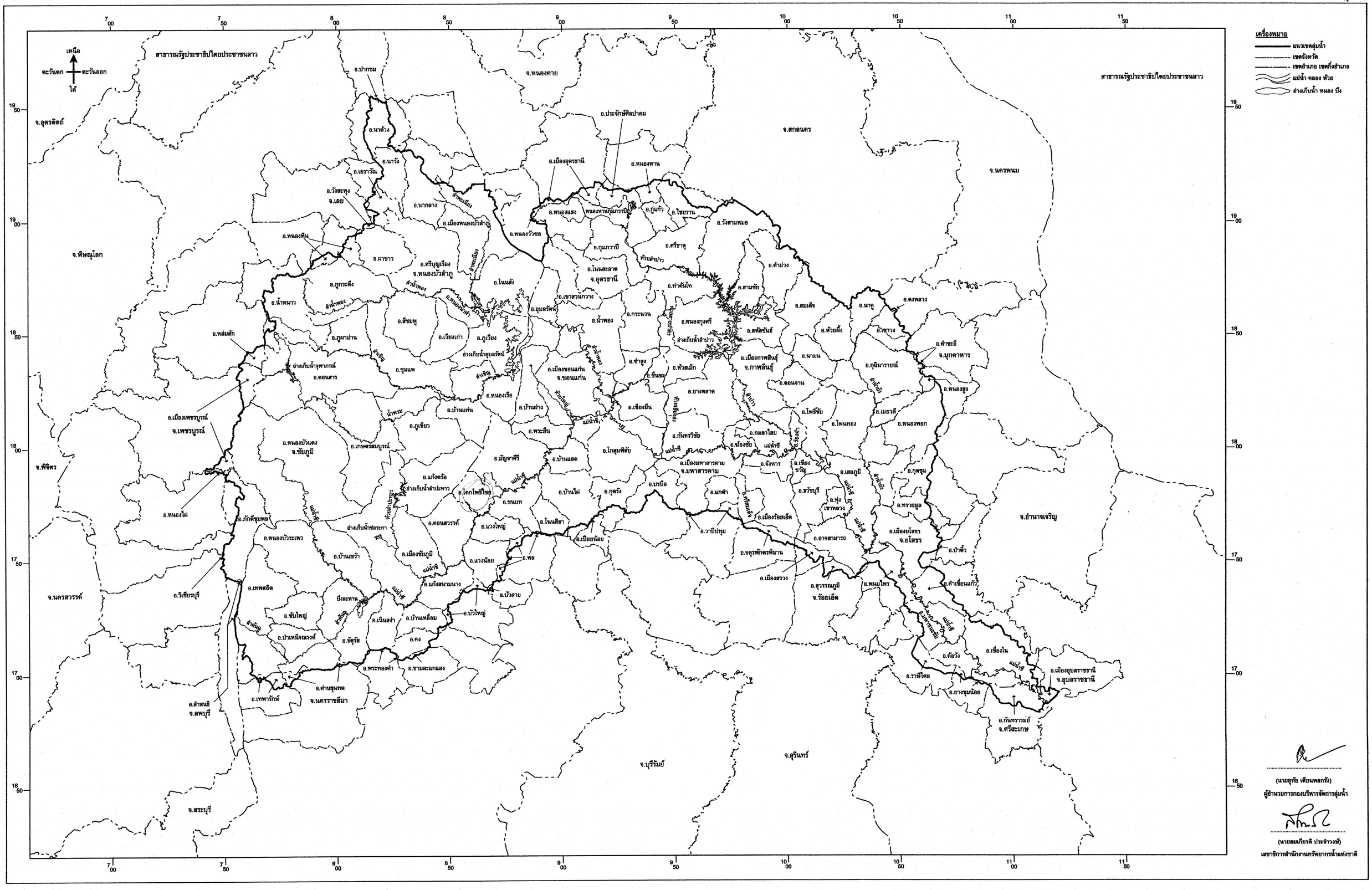
เหนือ
ตะวันตก
ตะวันออก
ใต้
เครื่องหมาย
แนวเขตลุ่มน้ำ
เขตจังหวัด
เขตอำเภอ เขตกิ่งอำเภอ
แม่น้ำ คลอง ห้วย
อ่างเก็บน้ำ หนอง บึง
สาธารณรัฐประชาธิปไตยประชาชนลาว
จ.อุตรดิตถ์
จ.พิษณุโลก
จ.พิจิตร
จ.นครสวรรค์
จ.สระบุรี
จ.ลพบุรี
จ.นครราชสีมา
จ.ชัยภูมิ
จ.เพชรบูรณ์
จ.เลย
จ.หนองคาย
จ.สกลนคร
จ.นครพนม
จ.อำนาจเจริญ
จ.ยโสธร
จ.ร้อยเอ็ด
จ.มุกดาหาร
จ.ศรีสะเกษ
จ.อุบลราชธานี
จ.สุรินทร์
จ.บุรีรัมย์
อ.ปากชม
อ.นาด้วง
อ.นาวัง
อ.เอราวัณ
อ.วังสะพุง
อ.นากลาง
อ.ประจักษ์ศิลปาคม
อ.เมืองอุดรธานี
อ.หนองหาน
อ.หนองแสง
อ.หนองวัวซอ
อ.เมืองหนองบัวลำภู
อ.ศรีบุญเรือง
อ.หนองบัวลำภู
อ.หนองคิน
อ.ผาขาว
อ.ภูกระดึง
อ.น้ำหนาว
อ.หล่มสัก
อ.ภูผาม่าน
อ.ด่านซ้าย
อ.ชุมแพ
อ.สีชมพู
อ.เวียงเก่า
อ.ภูเวียง
อ.โนนสัง
อ.เขาสวนกวาง
อ.อุบลรัตน์
อ.น้ำพอง
อ.กุมภวาปี
อ.โนนสะอาด
อ.อุดรธานี
อ.ศรีธาตุ
อ.ทุ่งใหญ่
อ.ทุ่งฝาย
อ.ไชยวาน
อ.ผู้แก้ว
อ.วังสามหมอ
อ.ท่าคันโท
อ.สามชัย
อ.กระนวน
อ.หนองกุงศรี
อ.สหัสขันธ์
อ.เมืองกาฬสินธุ์
จ.กาฬสินธุ์
อ.ห้วยผึ้ง
อ.สมเด็จ
อ.นาคู
อ.ดงหลวง
อ.เหล่าเสือโก้ก
อ.คำชะอี
อ.หนองสูง
อ.กุฉินารายณ์
อ.นามน
อ.ดอนจาน
อ.ยางตลาด
อ.ห้วยเม็ก
อ.ฆ้องชัย
อ.ชื่นชม
อ.เชียงยืน
อ.หนองเรือ
อ.บ้านแท่น
อ.บ้านฝาง
อ.พระยืน
อ.ภูเขียว
อ.เกษตรสมบูรณ์
อ.มัญจาคีรี
อ.บ้านแฮด
อ.โกสุมพิสัย
อ.กันทรวิชัย
อ.กมลาไสย
อ.ห้วยเรือ
อ.ร่องคำ
อ.เมืองมหาสารคาม
จ.มหาสารคาม
อ.จังหาร
อ.เชียงขวัญ
อ.เมยวดี
อ.หนองพอก
อ.โพธิ์ชัย
อ.โพนทอง
อ.เสลภูมิ
อ.กุดรุม
อ.ทรายมูล
อ.เมืองยโสธร
อ.ป่าติ้ว
อ.ตำเขื่อนแก้ว
อ.เขื่องใน
อ.ตระการพืชผล
อ.ม่วงสามสิบ
อ.วารินชำราบ
อ.สว่างวีระวงศ์
อ.เดชอุดม
อ.นาจะหลวย
อ.ปทุมราชวงศา
อ.บุณฑริก
อ.ตาลสุม
อ.โขงเจียม
อ.ศรีเมืองใหม่
อ.โขงเจียม
อ.ดอนมดแดง
อ.สิรินธร
อ.ทุ่งศรีอุบล
อ.ม่วงสามสิบ
อ.วารินชำราบ
อ.พิบูลมังสาหาร
อ.เดชอุดม
อ.นาจะหลวย
อ.ปทุมราชวงศา
อ.บุณฑริก
อ.ตาลสุม
อ.โขงเจียม
อ.ศรีเมืองใหม่
อ.โขงเจียม
อ.ดอนมดแดง
อ.สิรินธร
อ.ทุ่งศรีอุบล
อ.ม่วงสามสิบ
อ.วารินชำราบ
อ.สว่างวีระวงศ์

แผนที่ท้ายพระราชกฤษฎีกา
กำหนดลุ่มน้ำ
พ.ศ. 2564

มาตราส่วน 1:750,000

0 20 40 กิโลเมตร

แผนที่หมายเลข 6/23 (ลุ่มน้ำมูล)

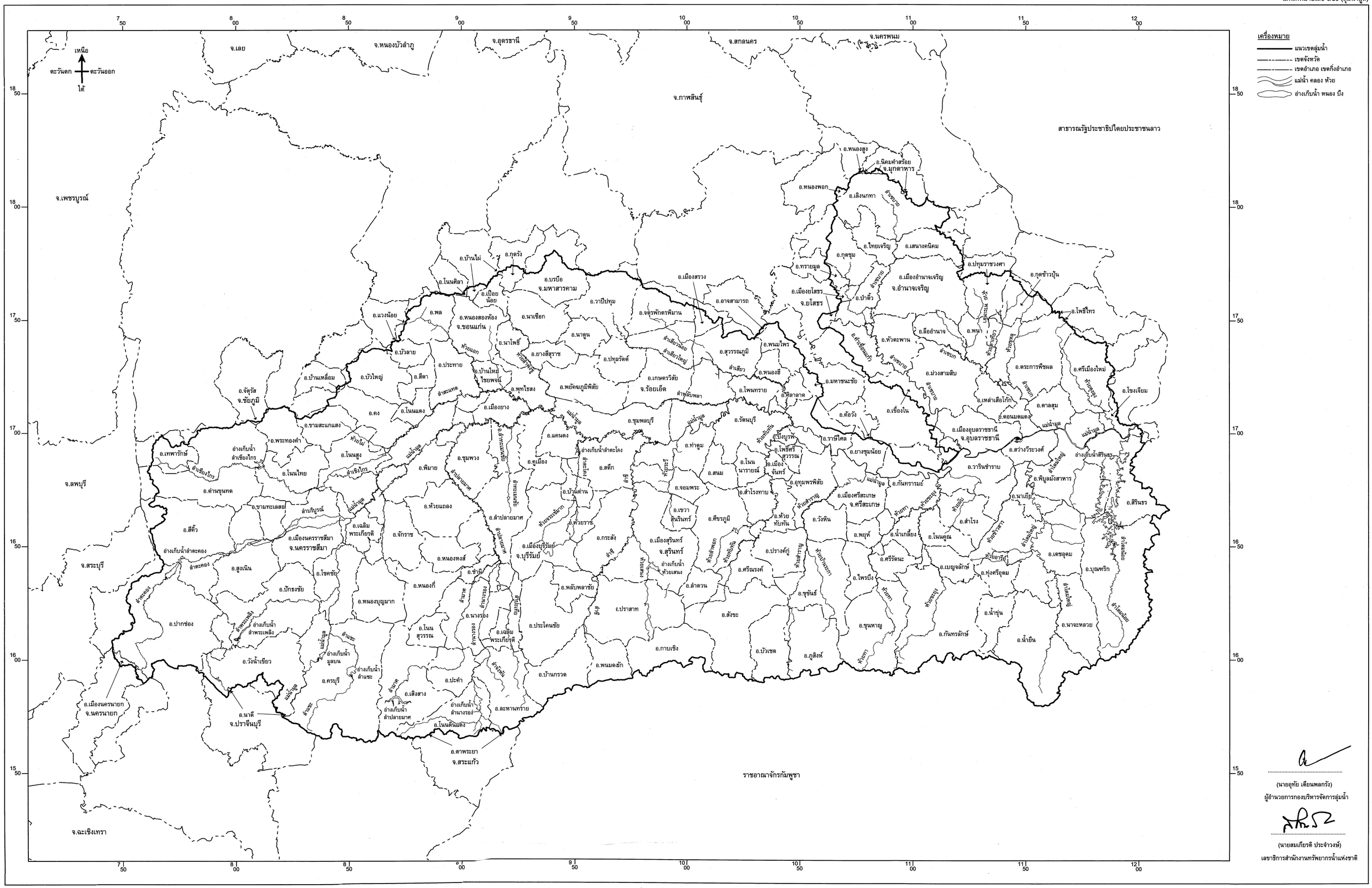

(นายอุทัย เตียนพลกรัง)
ผู้อำนวยการกองบริหารจัดการลุ่มน้ำ

(นายสมเกียรติ ประจำวงษ์)
เลขาธิการสำนักงานทรัพยากรน้ำแห่งชาติ

แผนที่ท้ายพระราชกฤษฎีกา
กำหนดลุ่มน้ำ
พ.ศ. 2564

มาตราส่วน 1:750,000

0 20 40 กิโลเมตร

แผนที่หมายเลข 7/23 (ลุ่มน้ำปิง)

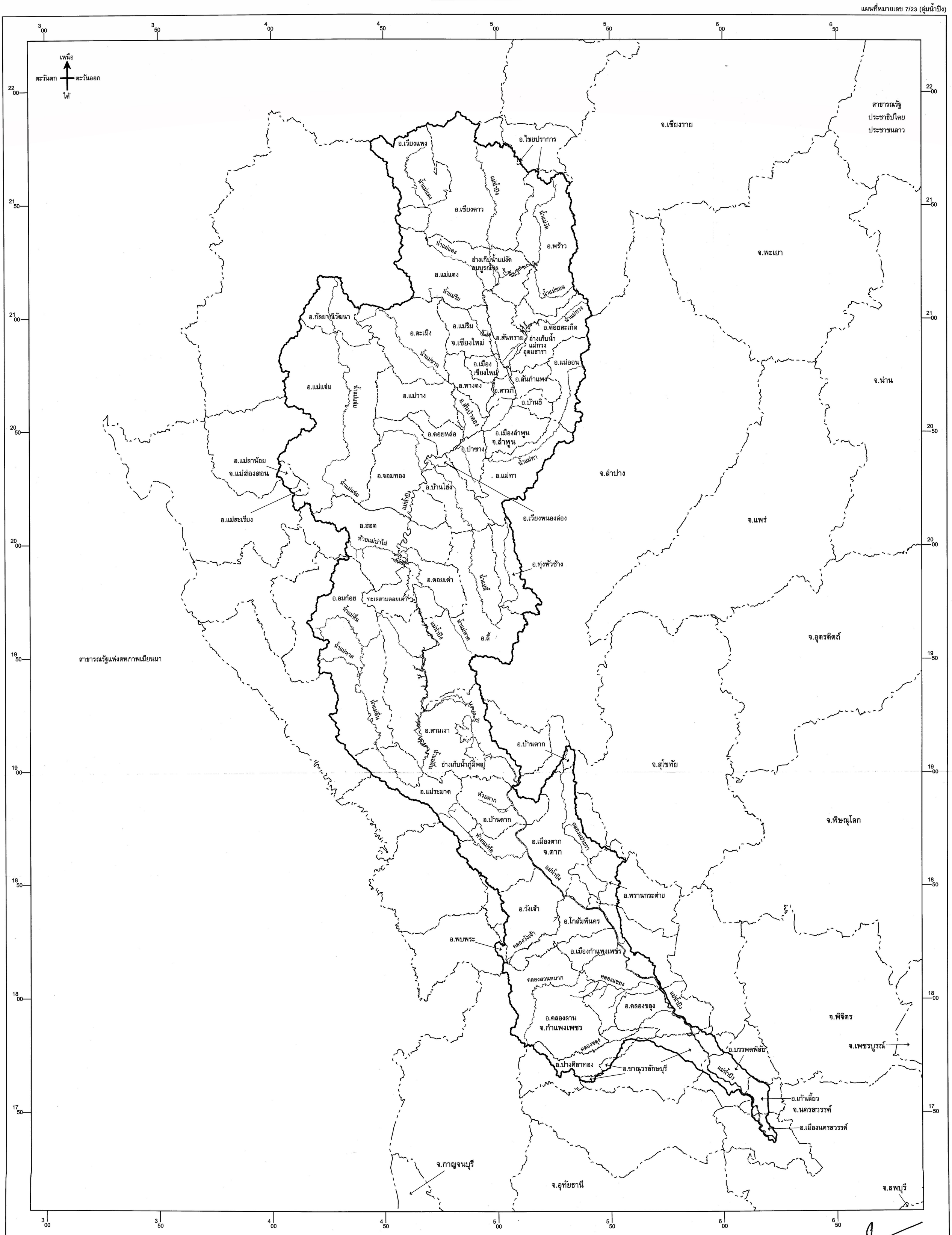

เครื่องหมาย

- แนวเขตลุ่มน้ำ
- เขตจังหวัด
- เขตอำเภอ เขตกิ่งอำเภอ
- แม่น้ำ คลอง ห้วย
- อ่างเก็บน้ำ หนอง บึง

(นายอุทัย เตียนพลกรัง)
ผู้อำนวยการกองบริหารจัดการลุ่มน้ำ

(นายสมเกียรติ ประจำวงษ์)
เลขาธิการสำนักงานทรัพยากรน้ำแห่งชาติ

แผนที่ท้ายพระราชกฤษฎีกา
กำหนดลุ่มน้ำ
พ.ศ. 2564

มาตราส่วน 1:750,000

0 20 40 กิโลเมตร

แผนที่หมายเลข 8/23 (ลุ่มน้ำวัง)

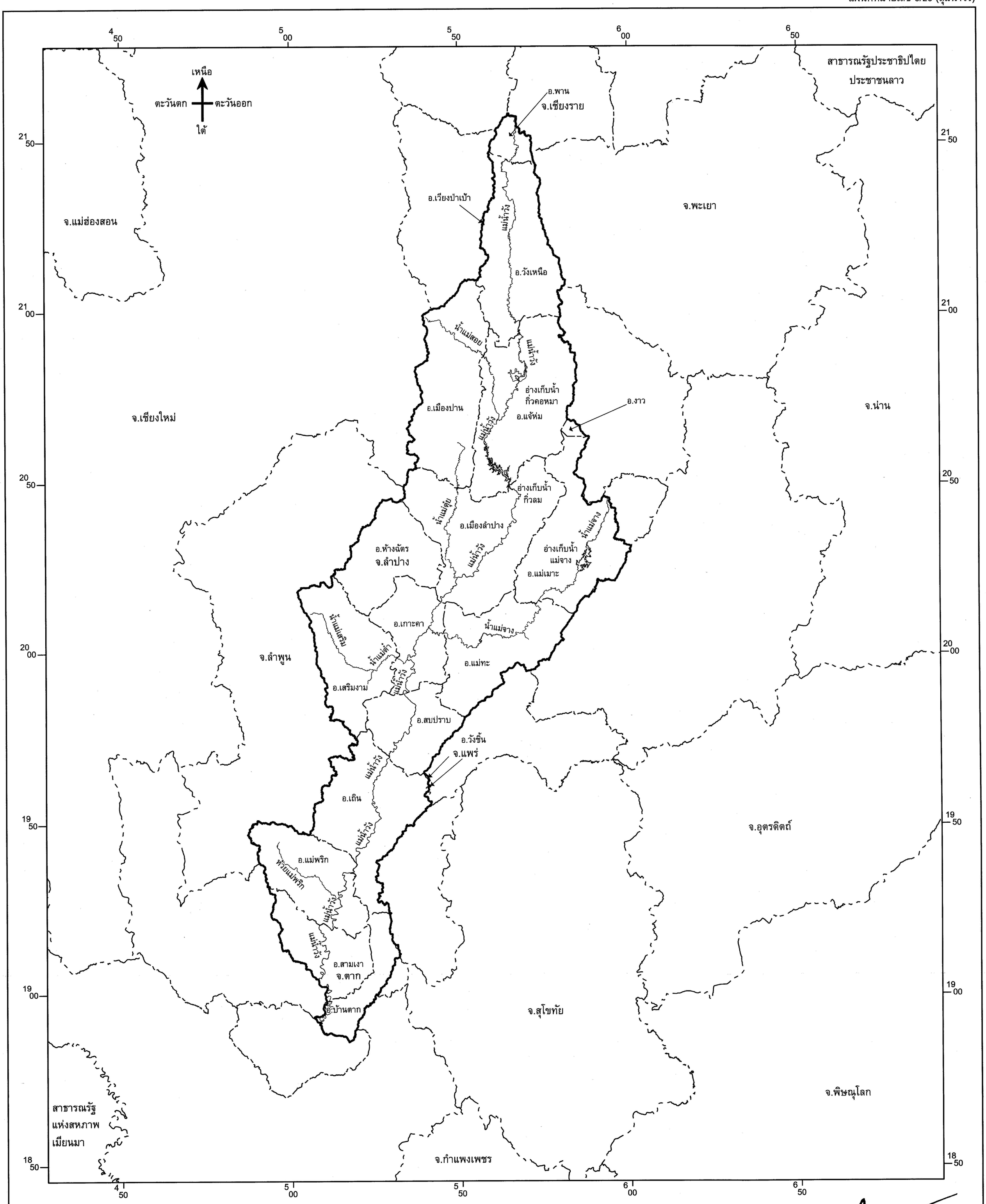

เครื่องหมาย

- แนวเขตลุ่มน้ำ
- เขตจังหวัด
- เขตอำเภอ เขตกิ่งอำเภอ
- แม่น้ำ คลอง ห้วย
- อ่างเก็บน้ำ หนอง บึง

(นายอุทัย เตียนพลกรัง)
ผู้อำนวยการกองบริหารจัดการลุ่มน้ำ

(นายสมเกียรติ ประจำวงษ์)
เลขาธิการสำนักงานทรัพยากรน้ำแห่งชาติ

แผนที่ท้ายพระราชกฤษฎีกา
กำหนดลุ่มน้ำ
พ.ศ. 2564

มาตราส่วน 1:750,000

0 20 40 กิโลเมตร

แผนที่หมายเลข 9/23 (ลุ่มน้ำยม)

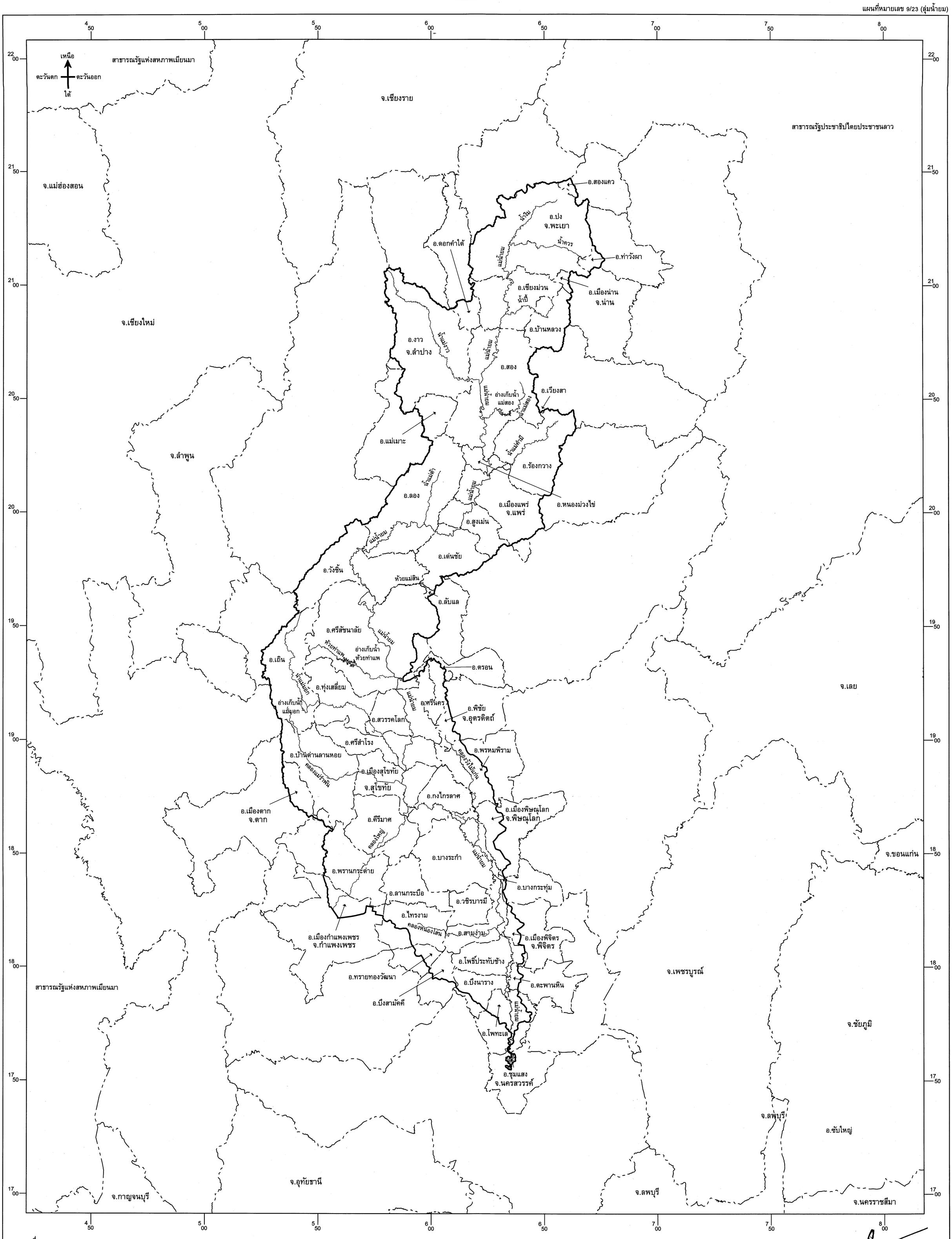

เครื่องหมาย

- แนวเขตลุ่มน้ำ
- เขตจังหวัด
- เขตอำเภอ เขตกิ่งอำเภอ
- แม่น้ำ คลอง ห้วย
- อ่างเก็บน้ำ หนอง บึง

(นายอุทัย เตียนพลกรัง)
ผู้อำนวยการกองบริหารจัดการลุ่มน้ำ

(นายสมเกียรติ ประจำวงษ์)
เลขาธิการสำนักงานทรัพยากรน้ำแห่งชาติ

แผนที่ท้ายพระราชกฤษฎีกา
กำหนดลุ่มน้ำ
พ.ศ. 2564

มาตราส่วน 1:750,000

0 20 40 กิโลเมตร

แผนที่หมายเลข 10/23 (ลุ่มน้ำน่าน)

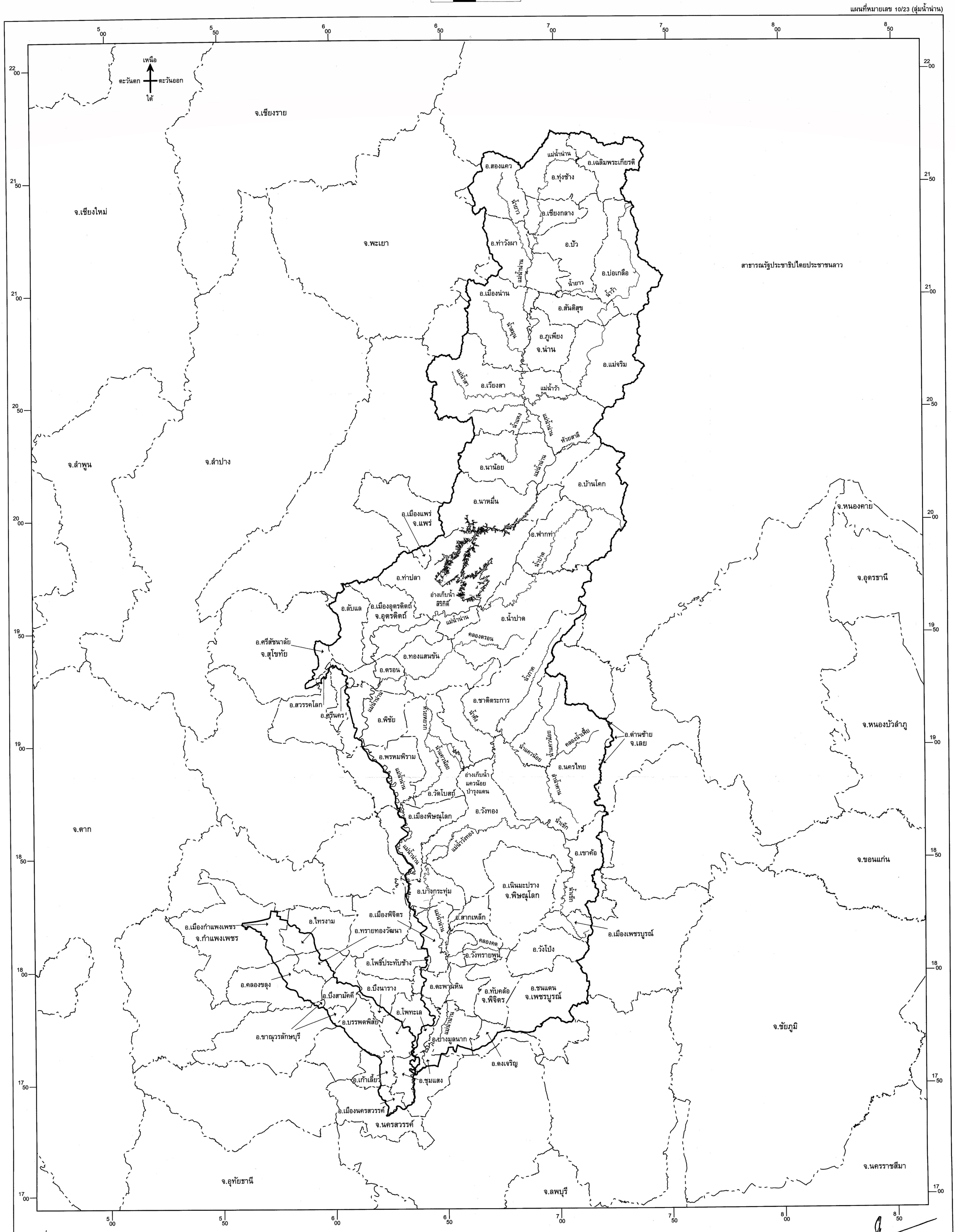

เครื่องหมาย

- แนวเขตลุ่มน้ำ
- เขตจังหวัด
- เขตอำเภอ เขตกิ่งอำเภอ
- แม่น้ำ คลอง ห้วย
- อ่างเก็บน้ำ หนอง บึง

(นายอุทัย เตียนพลกรัง)
ผู้อำนวยการกองบริหารจัดการลุ่มน้ำ

(นายสมเกียรติ ประจำวงษ์)
เลขาธิการสำนักงานทรัพยากรน้ำแห่งชาติ

แผนที่ท้ายพระราชกฤษฎีกา
กำหนดลุ่มน้ำ
พ.ศ. 2564

มาตราส่วน 1:750,000

0 20 40 กิโลเมตร

แผนที่หมายเลข 11/23 (ลุ่มน้ำเจ้าพระยา)

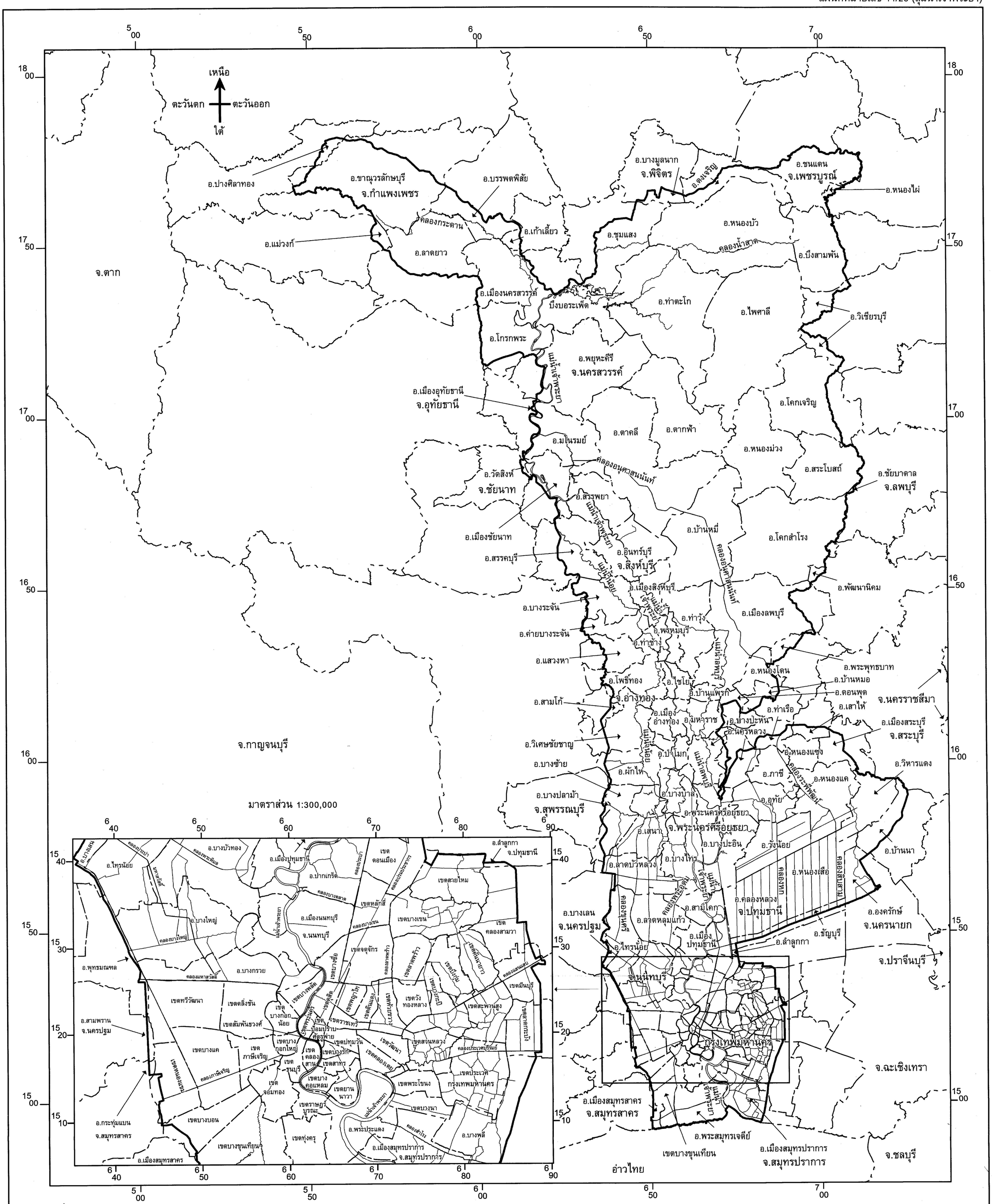
เหนือ
ตะวันตก
ตะวันออก
ใต้
จ.ตาก
จ.กาญจนบุรี
จ.สุพรรณบุรี
จ.นครปฐม
จ.สมุทรสาคร
จ.ชัยนาท
จ.อุทัยธานี
จ.กำแพงเพชร
จ.พิจิตร
จ.เพชรบูรณ์
จ.นครสวรรค์
จ.สิงห์บุรี
จ.อ่างทอง
จ.พระนครศรีอยุธยา
จ.ปทุมธานี
จ.นนทบุรี
กรุงเทพมหานคร
จ.สมุทรปราการ
จ.ลพบุรี
จ.สระบุรี
จ.นครราชสีมา
จ.นครนายก
จ.ปราจีนบุรี
จ.ฉะเชิงเทรา
จ.ชลบุรี
อ่าวไทย
อ.ปางศิลาทอง
อ.ขาณุวรลักษบุรี
อ.บรรพตพิสัย
อ.บางมูลนาก
อ.ชนแดน
อ.หนองไผ่
อ.แม่วงก์
อ.ลาดยาว
อ.เก้าเลี้ยว
อ.ชุมแสง
อ.หนองบัว
อ.บึงสามพัน
อ.เมืองนครสวรรค์
อ.ท่าตะโก
อ.ไพศาลี
อ.วิเชียรบุรี
อ.โกรกพระ
อ.พยุหะคีรี
อ.เมืองอุทัยธานี
อ.โคกเจริญ
อ.ตาคลี
อ.ตากฟ้า
อ.มโนรมย์
อ.หนองม่วง
อ.สระโบสถ์
อ.ชัยบาดาล
อ.วัดสิงห์
อ.สรรพยา
อ.เมืองชัยนาท
อ.บ้านหมี่
อ.โคกสำโรง
อ.สรรคบุรี
อ.อินทร์บุรี
อ.เมืองสิงห์บุรี
อ.พัฒนานิคม
อ.บางระจัน
อ.เมืองลพบุรี
อ.ท่าวุ้ง
อ.ค่ายบางระจัน
อ.พรหมบุรี
อ.ท่าช้าง
อ.แสวงหา
อ.พระพุทธบาท
อ.หนองโดน
อ.โพธิ์ทอง
อ.ไชโย
อ.บ้านหมอ
อ.บ้านแพรก
อ.ดอนพุด
อ.สามโก้
อ.เสาไห้
อ.ท่าเรือ
อ.เมืองสระบุรี
อ.วิเศษชัยชาญ
อ.มหาราช
อ.บางปะหัน
อ.นครหลวง
อ.หนองแซง
อ.บางซ้าย
อ.ป่าโมก
อ.วิหารแดง
อ.ผักไห่
อ.ภาชี
อ.หนองแค
อ.บางปลาม้า
อ.บางบาล
อ.อุทัย
อ.พระนครศรีอยุธยา
อ.เสนา
อ.บางปะอิน
อ.วังน้อย
อ.บ้านนา
อ.ลาดบัวหลวง
อ.บางไทร
อ.หนองเสือ
อ.คลองหลวง
อ.สามโคก
อ.บางเลน
อ.ลาดหลุมแก้ว
อ.องครักษ์
อ.เมืองปทุมธานี
อ.ธัญบุรี
อ.ลำลูกกา
อ.ไทรน้อย
อ.ลำลูกกา จ.ปทุมธานี
อ.บางบัวทอง
อ.เมืองปทุมธานี
อ.ไทรน้อย
อ.ปากเกร็ด
อ.เมืองนนทบุรี
อ.บางใหญ่
อ.พุทธมณฑล
อ.บางกรวย
อ.สามพราน
อ.กระทุ่มแบน
อ.เมืองสมุทรสาคร
อ.พระประแดง
อ.เมืองสมุทรปราการ
อ.บางพลี
อ.พระสมุทรเจดีย์
เขตบางขุนเทียน
เขตทวีวัฒนา
เขตตลิ่งชัน
เขตบางแค
เขตภาษีเจริญ
เขตบางบอน
เขตทุ่งครุ
เขตราษฎร์บูรณะ
เขตจอมทอง
เขตธนบุรี
เขตคลองสาน
เขตบางกอกน้อย
เขตบางกอกใหญ่
เขตดุสิต
เขตพระนคร
เขตปทุมวัน
เขตบางรัก
เขตสาทร
เขตยานนาวา
เขตคลองเตย
เขตวัฒนา
เขตพระโขนง
เขตบางนา
เขตสวนหลวง
เขตประเวศ
เขตสะพานสูง
เขตวังทองหลาง
เขตคันนายาว
เขตบึงกุ่ม
เขตลาดพร้าว
เขตจตุจักร
เขตบางเขน
เขตหลักสี่
เขตดอนเมือง
เขตสายไหม
เขตคลองสามวา
เขตมีนบุรี
เขตหนองแขม
เขตสัมพันธวงศ์
เขตปอมปราบศัตรูพ่าย
เขตราชเทวี
เขตดินแดง
เขตห้วยขวาง
เขตพญาไท
เขตบางซื่อ
เขตบางพลัด
เขตบางกอกน้อย
เขตบางกอกใหญ่
เขตคลองสาน
เขตบางคอแหลม
เขตภาษีเจริญ
เขตหนองแขม
เขตจอมทอง
เขตบางขุนเทียน
เขตทุ่งครุ
เขตบางบอน
เขตบางแค
เขตตลิ่งชัน
เขตทวีวัฒนา
เขตบางกรวย
เขตบางใหญ่
เขตบางพลัด
เขตดุสิต
เขตพญาไท
เขตดินแดง
เขตห้วยขวาง
เขตบางซื่อ
เขตพระนคร
เขตปทุมวัน
เขตบางรัก
เขตสาทร
เขตยานนาวา
เขตคลองเตย
เขตวัฒนา
เขตพระโขนง
เขตบางนา
เขตสวนหลวง
เขตประเวศ
เขตสะพานสูง
เขตวังทองหลาง
เขตคันนายาว
เขตบึงกุ่ม
เขตลาดพร้าว
เขตจตุจักร
เขตบางเขน
เขตหลักสี่
เขตดอนเมือง
เขตสายไหม
เขตคลองสามวา
เขตมีนบุรี
เขตสัมพันธวงศ์
เขตปอมปราบศัตรูพ่าย
เขตราชเทวี
เขตดินแดง
เขตห้วยขวาง
เขตพญาไท
เขตบางซื่อ
เขตพระนคร
เขตปทุมวัน
เขตบางรัก
เขตสาทร
เขตยานนาวา
เขตคลองเตย
เขตวัฒนา
เขตพระโขนง
เขตบางนา
เขตสวนหลวง
เขตประเวศ
เขตสะพานสูง
เขตวังทองหลาง
เขตคันนายาว
เขตบึงกุ่ม
เขตลาดพร้าว
เขตจตุจักร
เขตบางเขน
เขตหลักสี่
เขตดอนเมือง
เขตสายไหม
เขตคลองสามวา
เขตมีนบุรี
เขตหนองแขม

แผนที่ท้ายพระราชกฤษฎีกา
กำหนดลุ่มน้ำ
พ.ศ. 2564

มาตราส่วน 1:750,000

0 20 40 กิโลเมตร

แผนที่หมายเลข 12/23 (ลุ่มน้ำสะแกกรัง)

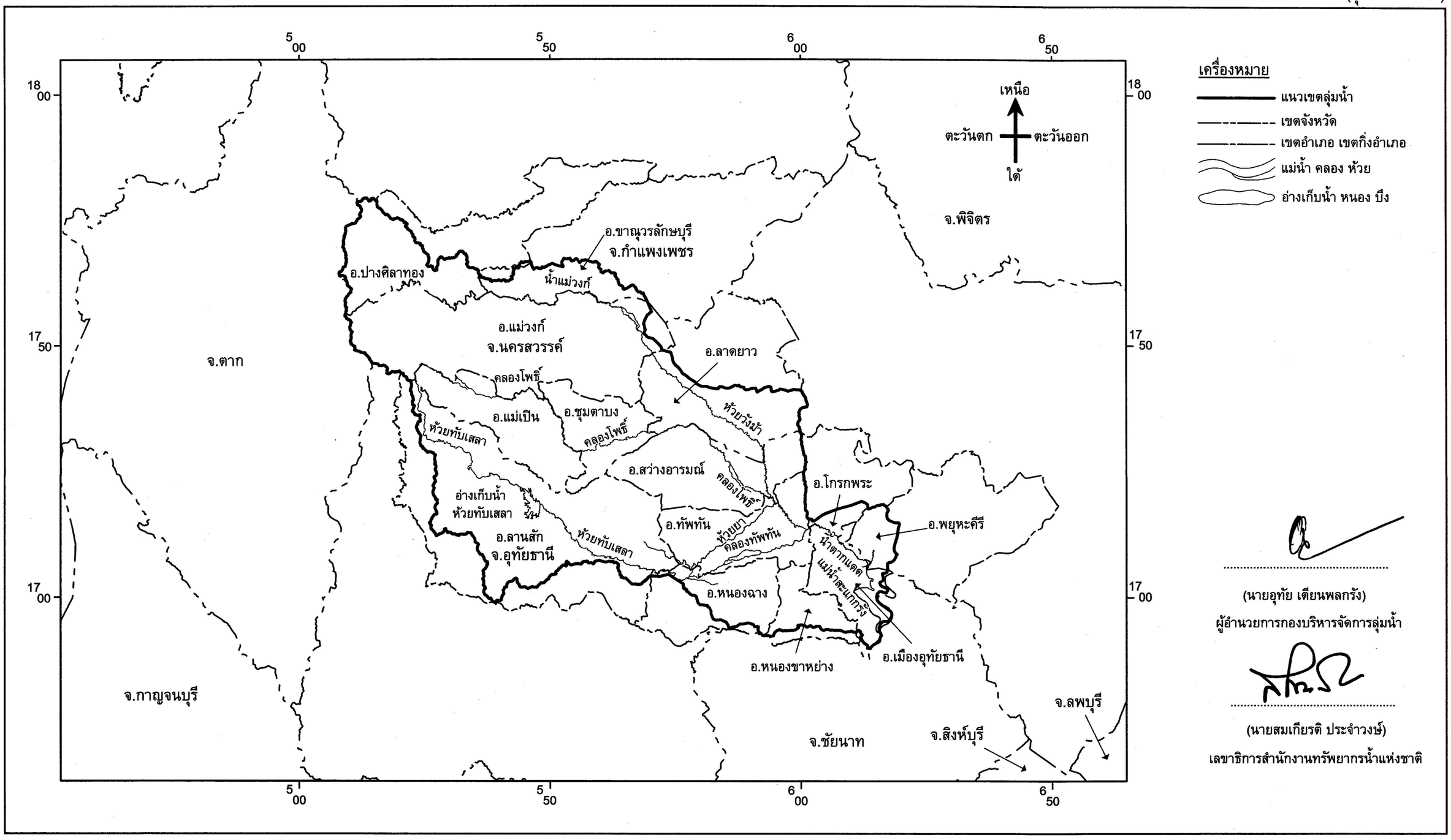

(นายอุทัย เตียนพลกรัง)
ผู้อำนวยการกองบริหารจัดการลุ่มน้ำ

(นายสมเกียรติ ประจำวงษ์)
เลขาธิการสำนักงานทรัพยากรน้ำแห่งชาติ

แผนที่ท้ายพระราชกฤษฎีกา
กำหนดลุ่มน้ำ
พ.ศ. 2564

มาตราส่วน 1:750,000

0 20 40 กิโลเมตร

แผนที่หมายเลข 13/23 (ลุ่มน้ำป่าสัก)

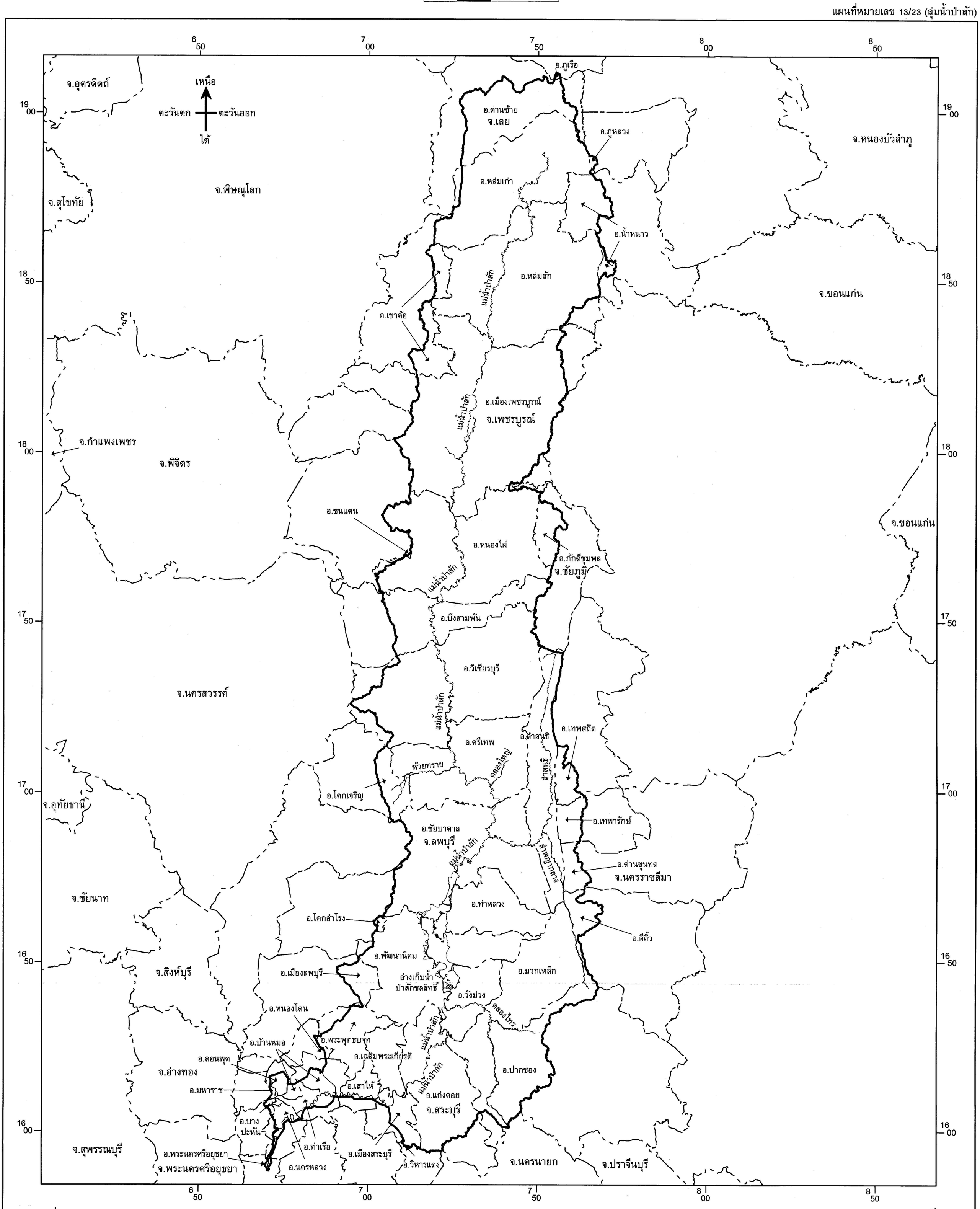

เครื่องหมาย

- แนวเขตลุ่มน้ำ
- เขตจังหวัด
- เขตอำเภอ เขตกิ่งอำเภอ
- แม่น้ำ คลอง ห้วย
- อ่างเก็บน้ำ หนอง บึง

(นายอุทัย เตียนพลกรัง)
ผู้อำนวยการกองบริหารจัดการลุ่มน้ำ

(นายสมเกียรติ ประจำวงษ์)
เลขาธิการสำนักงานทรัพยากรน้ำแห่งชาติ

แผนที่ท้ายพระราชกฤษฎีกา
กำหนดลุ่มน้ำ
พ.ศ. 2564

มาตราส่วน 1:750,000

0 20 40 กิโลเมตร

แผนที่หมายเลข 14/23 (ลุ่มน้ำท่าจีน)

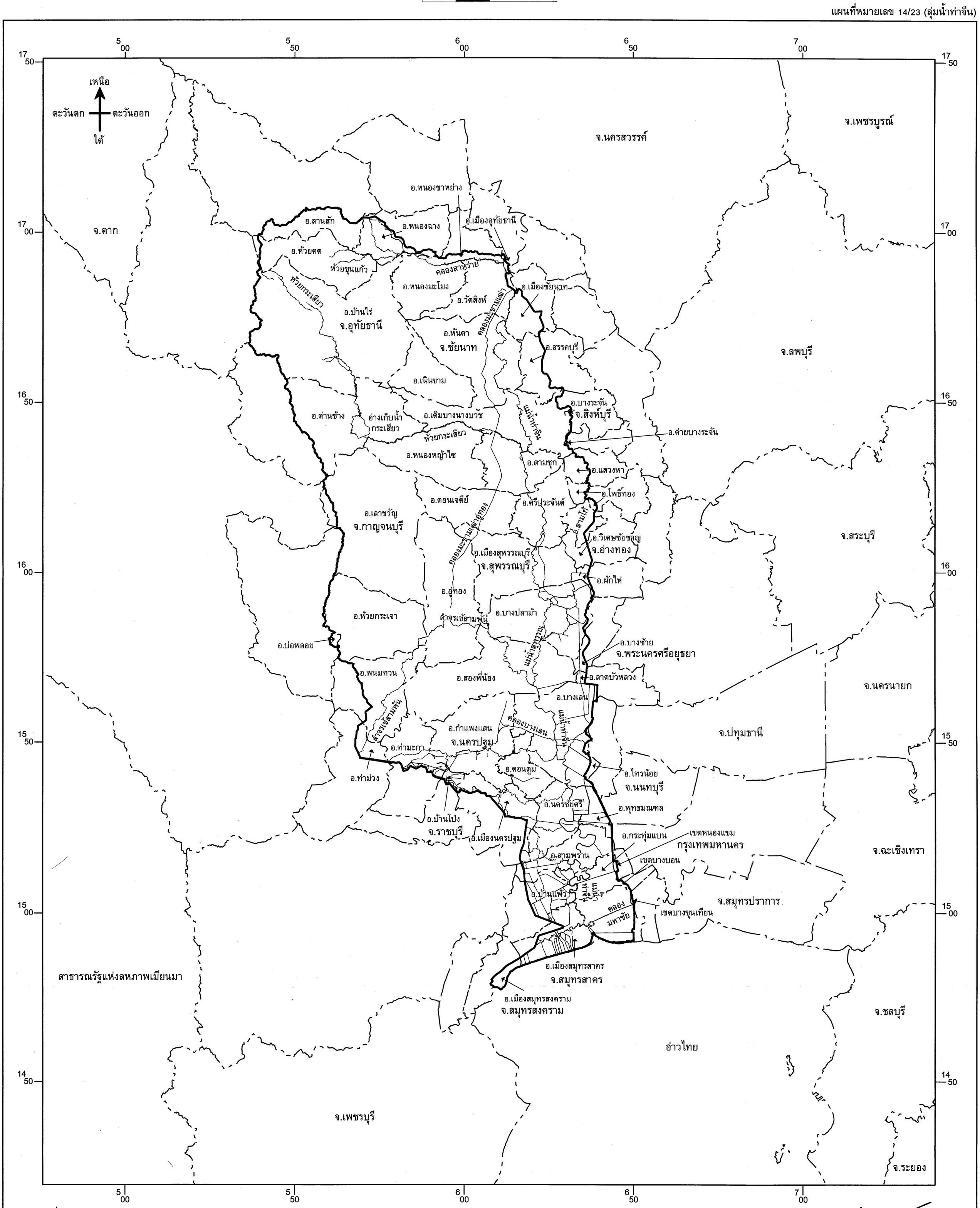

เครื่องหมาย

- แนวเขตลุ่มน้ำ
- เขตจังหวัด
- เขตอำเภอ เขตกิ่งอำเภอ เขตของเขต
- แม่น้ำ คลอง ห้วย
- อ่างเก็บน้ำ หนอง บึง
- คลองส่งน้ำ

.....
(นายอุทัย เตียนพลกรัง)
ผู้อำนวยการกองบริหารจัดการลุ่มน้ำ

.....
(นายสมเกียรติ ประจำวงษ์)
เลขาธิการสำนักงานทรัพยากรน้ำแห่งชาติ

แผนที่ท้ายพระราชกฤษฎีกา
กำหนดลุ่มน้ำ
พ.ศ. 2564

มาตราส่วน 1:750,000

0 20 40 กิโลเมตร

แผนที่หมายเลข 15/23 (ลุ่มน้ำแม่กลอง)

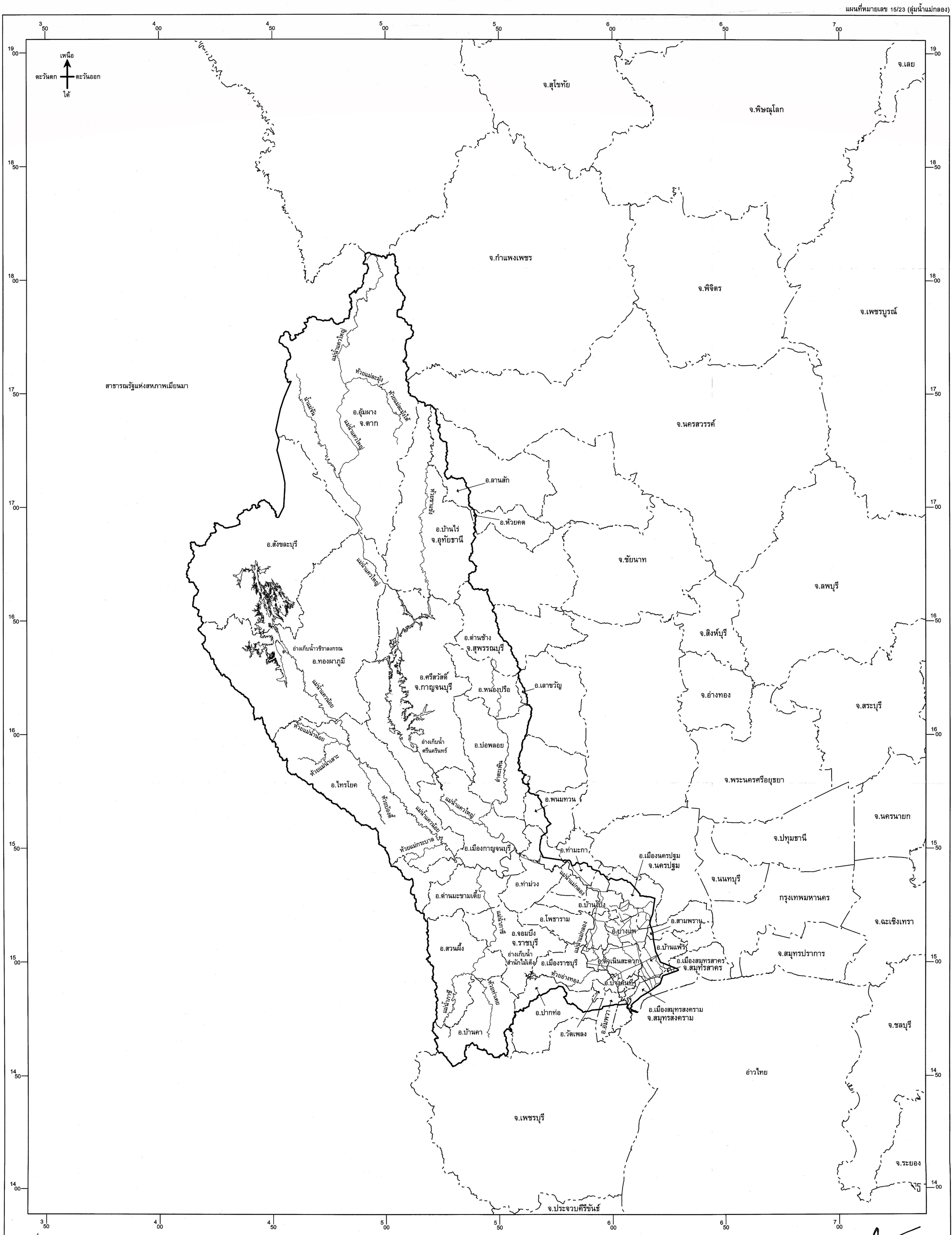

เครื่องหมาย

- แนวเขตลุ่มน้ำ
- เขตจังหวัด
- เขตอำเภอ เขตกิ่งอำเภอ
- แม่น้ำ คลอง ห้วย
- อ่างเก็บน้ำ หนอง บึง

(นายอุทัย เตียนพลกรัง)
ผู้อำนวยการกองบริหารจัดการลุ่มน้ำ

(นายสมเกียรติ ประจำวงษ์)
เลขาธิการสำนักงานทรัพยากรน้ำแห่งชาติ

แผนที่ท้ายพระราชกฤษฎีกา
กำหนดลุ่มน้ำ
พ.ศ. 2564

มาตราส่วน 1:750,000

0 20 40 กิโลเมตร

แผนที่หมายเลข 16/23 (ลุ่มน้ำบางปะกง)

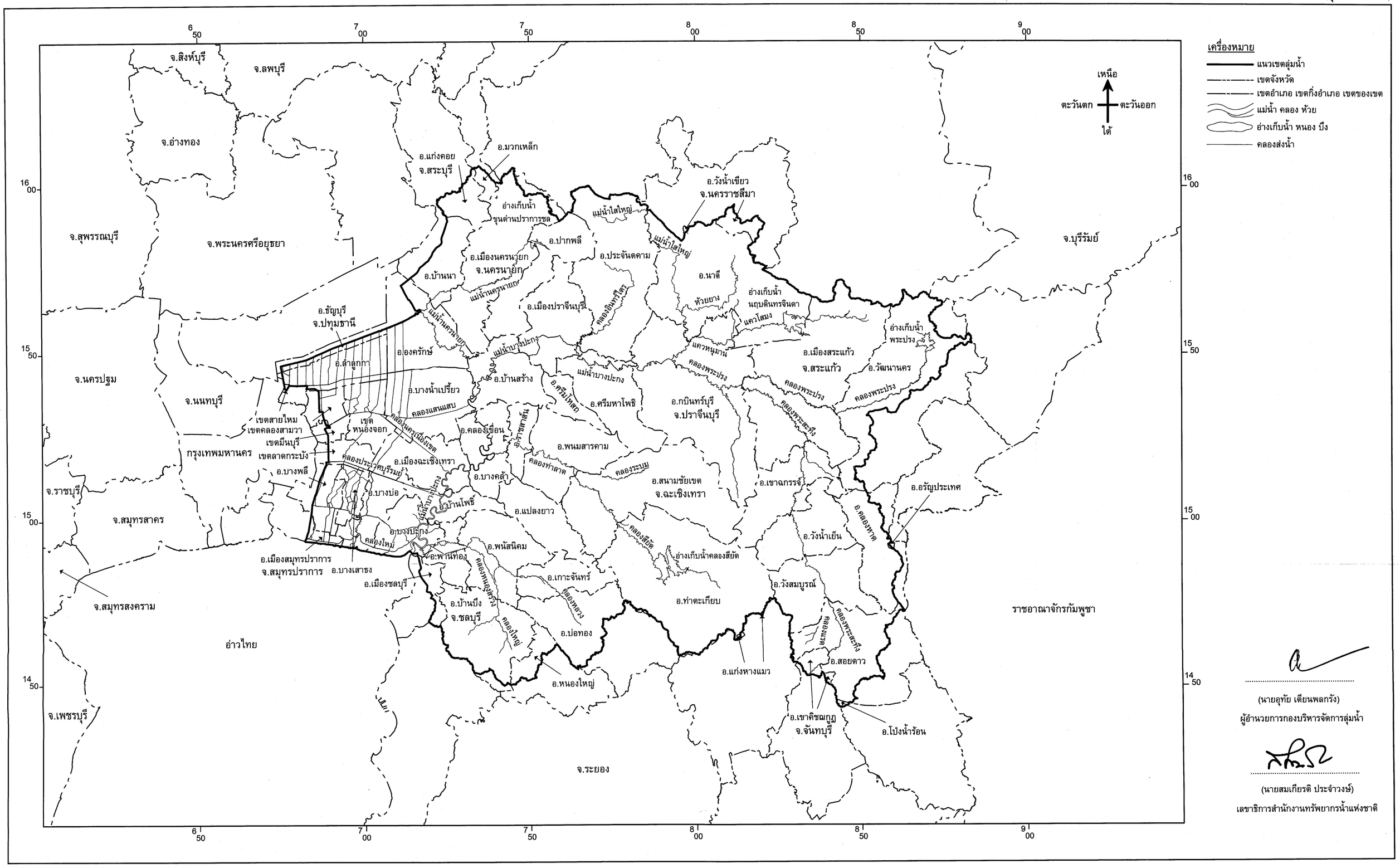

(นายอุทัย เตียนพลกรัง)
ผู้อำนวยการกองบริหารจัดการลุ่มน้ำ

(นายสมเกียรติ ประจำวงษ์)
เลขาธิการสำนักงานทรัพยากรน้ำแห่งชาติ

แผนที่ท้ายพระราชกฤษฎีกา
กำหนดลุ่มน้ำ
พ.ศ. 2564

มาตราส่วน 1:750,000

0 20 40 กิโลเมตร

แผนที่หมายเลข 17/23 (ลุ่มน้ำโตนเลสาบ)

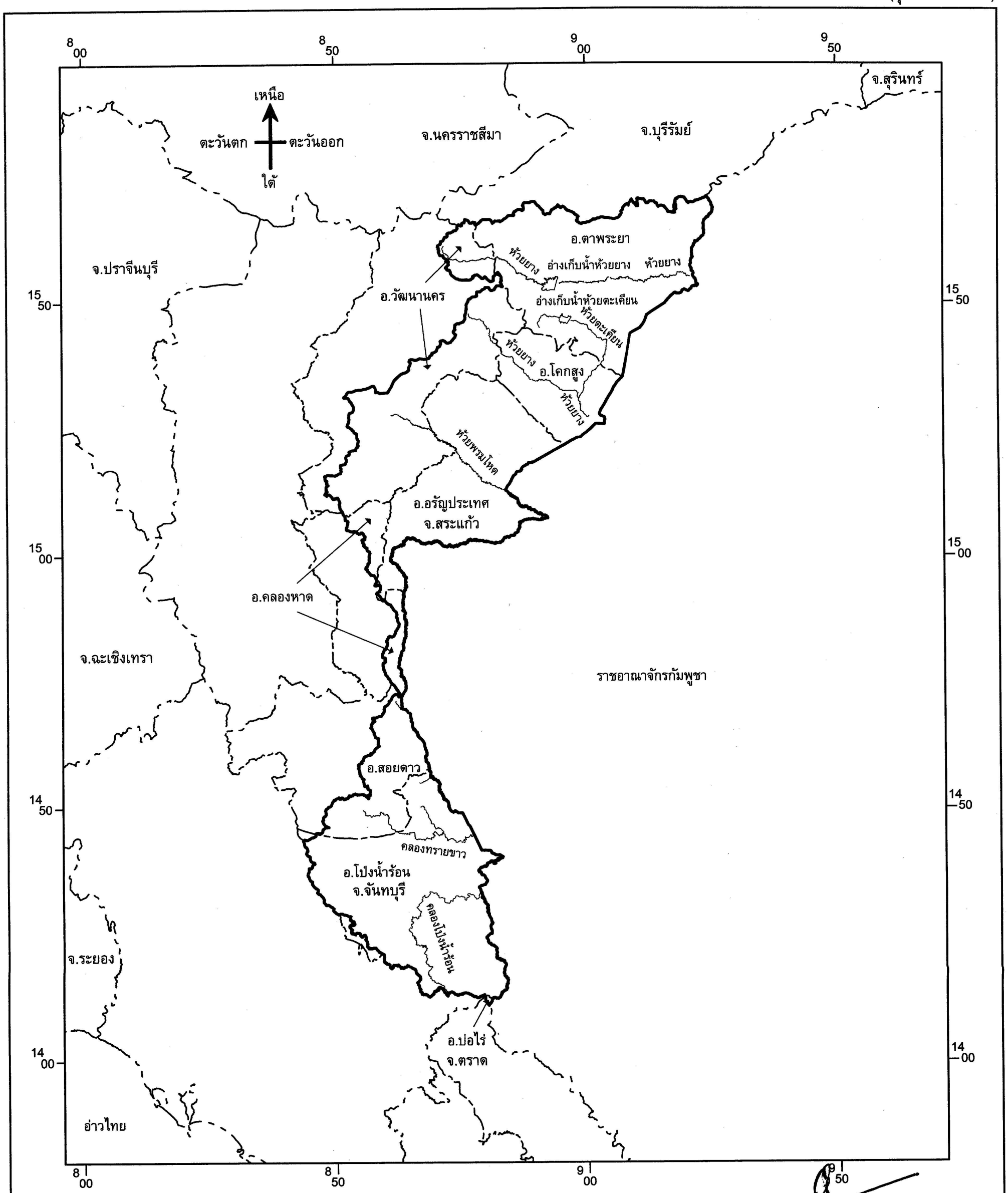

เครื่องหมาย

- แนวเขตลุ่มน้ำ
- เขตจังหวัด
- เขตอำเภอ เขตกิ่งอำเภอ
- แม่น้ำ คลอง ห้วย
- อ่างเก็บน้ำ หนอง บึง

.....
(นายอุทัย เตียนพลกรัง)
ผู้อำนวยการกองบริหารจัดการลุ่มน้ำ

.....
(นายสมเกียรติ ประจำวงษ์)
เลขาธิการสำนักงานทรัพยากรน้ำแห่งชาติ

แผนที่ท้ายพระราชกฤษฎีกา
กำหนดลุ่มน้ำ
พ.ศ. 2564

มาตราส่วน 1:750,000

0 20 40 กิโลเมตร

แผนที่หมายเลข 18/23 (ลุ่มน้ำชายฝั่งทะเลตะวันออก)

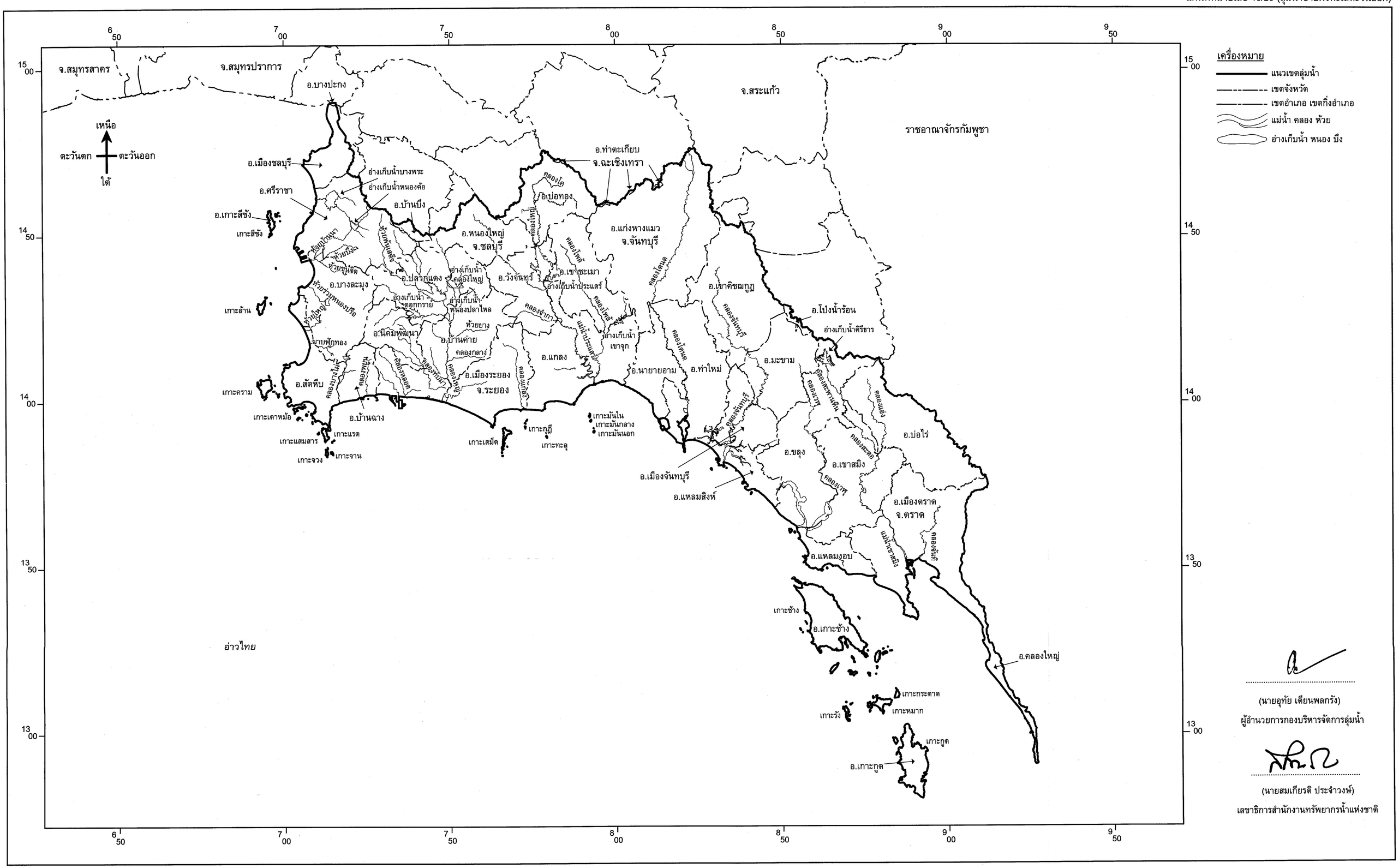

(นายอุทัย เตียนพลกรัง)
ผู้อำนวยการกองบริหารจัดการลุ่มน้ำ

(นายสมเกียรติ ประจำวงษ์)
เลขาธิการสำนักงานทรัพยากรน้ำแห่งชาติ

แผนที่ท้ายพระราชกฤษฎีกา
กำหนดลุ่มน้ำ
พ.ศ. 2564

มาตราส่วน 1:750,000

0 20 40 กิโลเมตร

แผนที่หมายเลข 19/23 (ลุ่มน้ำเพชรบุรี-ประจวบคีรีขันธ์)

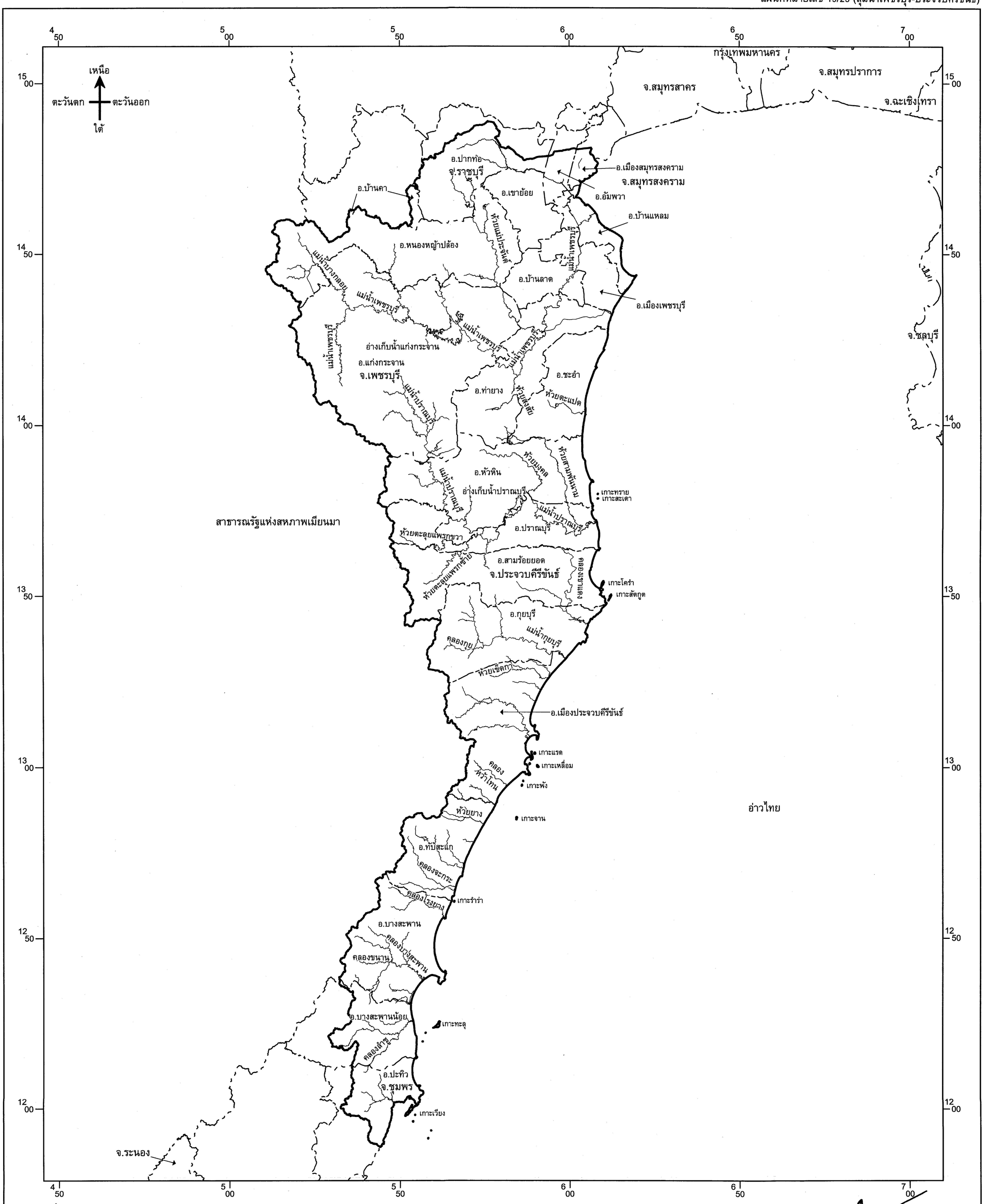

เครื่องหมาย

- แนวเขตลุ่มน้ำ
- เขตจังหวัด
- เขตอำเภอ เขตกิ่งอำเภอ
- แม่น้ำ คลอง ห้วย
- อ่างเก็บน้ำ หนอง บึง

.....
(นายอุทัย เตียนพลกรัง)
ผู้อำนวยการกองบริหารจัดการลุ่มน้ำ

.....
(นายสมเกียรติ ประจำวงษ์)
เลขาธิการสำนักงานทรัพยากรน้ำแห่งชาติ

แผนที่ท้ายพระราชกฤษฎีกา
กำหนดลุ่มน้ำ
พ.ศ. 2564

มาตราส่วน 1:750,000

0 20 40 กิโลเมตร

แผนที่หมายเลข 20/23 (ลุ่มน้ำภาคใต้ฝั่งตะวันออกตอนบน)

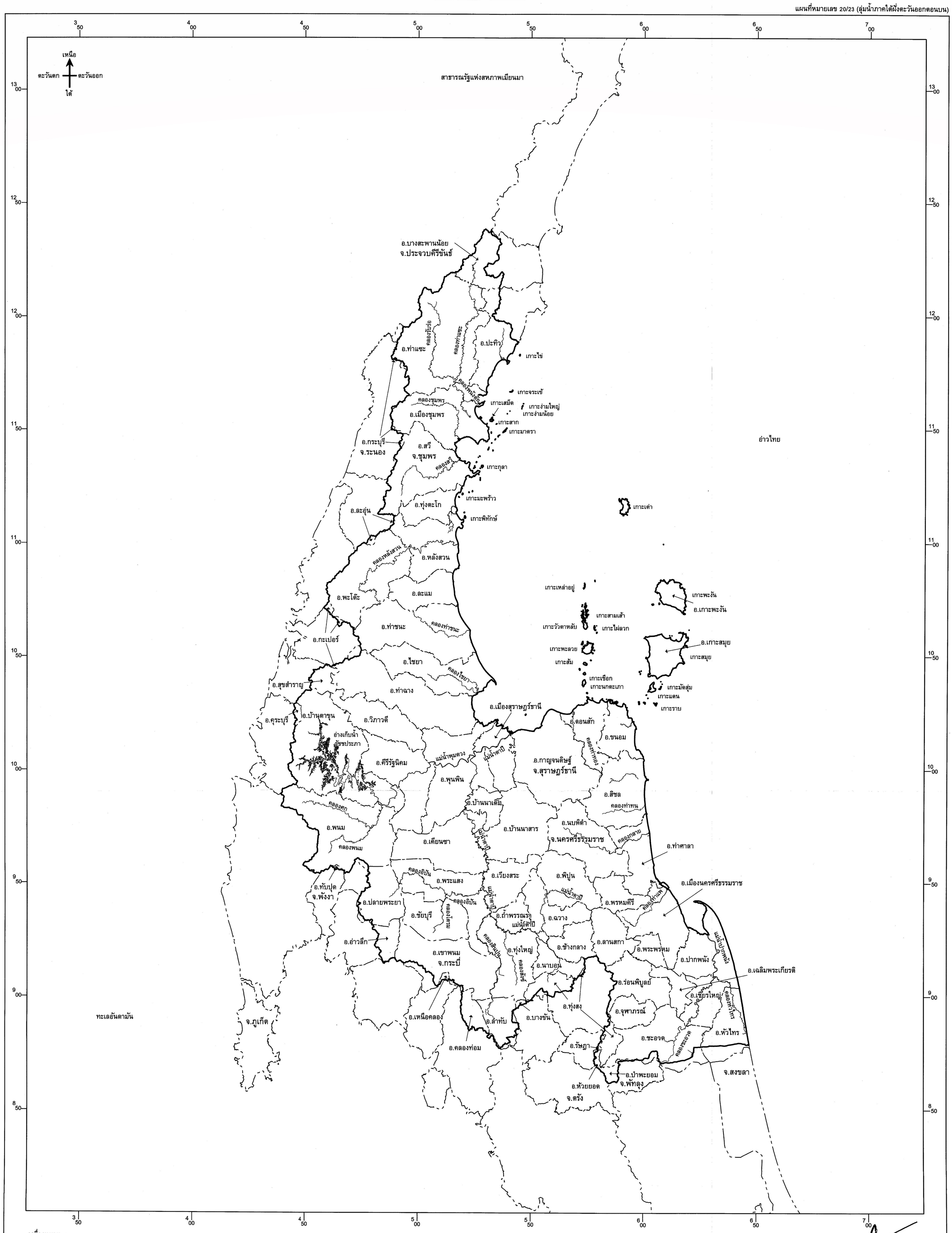

เครื่องหมาย

- แนวเขตลุ่มน้ำ
- เขตจังหวัด
- เขตอำเภอ เขตกิ่งอำเภอ
- แม่น้ำ คลอง ห้วย
- อ่างเก็บน้ำ หนอง บึง

(นายอุทัย เตียนพลกรัง)
ผู้อำนวยการกองบริหารจัดการลุ่มน้ำ

(นายสมเกียรติ ประจำวงษ์)
เลขาธิการสำนักงานทรัพยากรน้ำแห่งชาติ

แผนที่ท้ายพระราชกฤษฎีกา
กำหนดลุ่มน้ำ
พ.ศ. 2564

มาตราส่วน 1:750,000

0 20 40 กิโลเมตร

แผนที่หมายเลข 21/23 (ลุ่มน้ำทะเลสาบสงขลา)

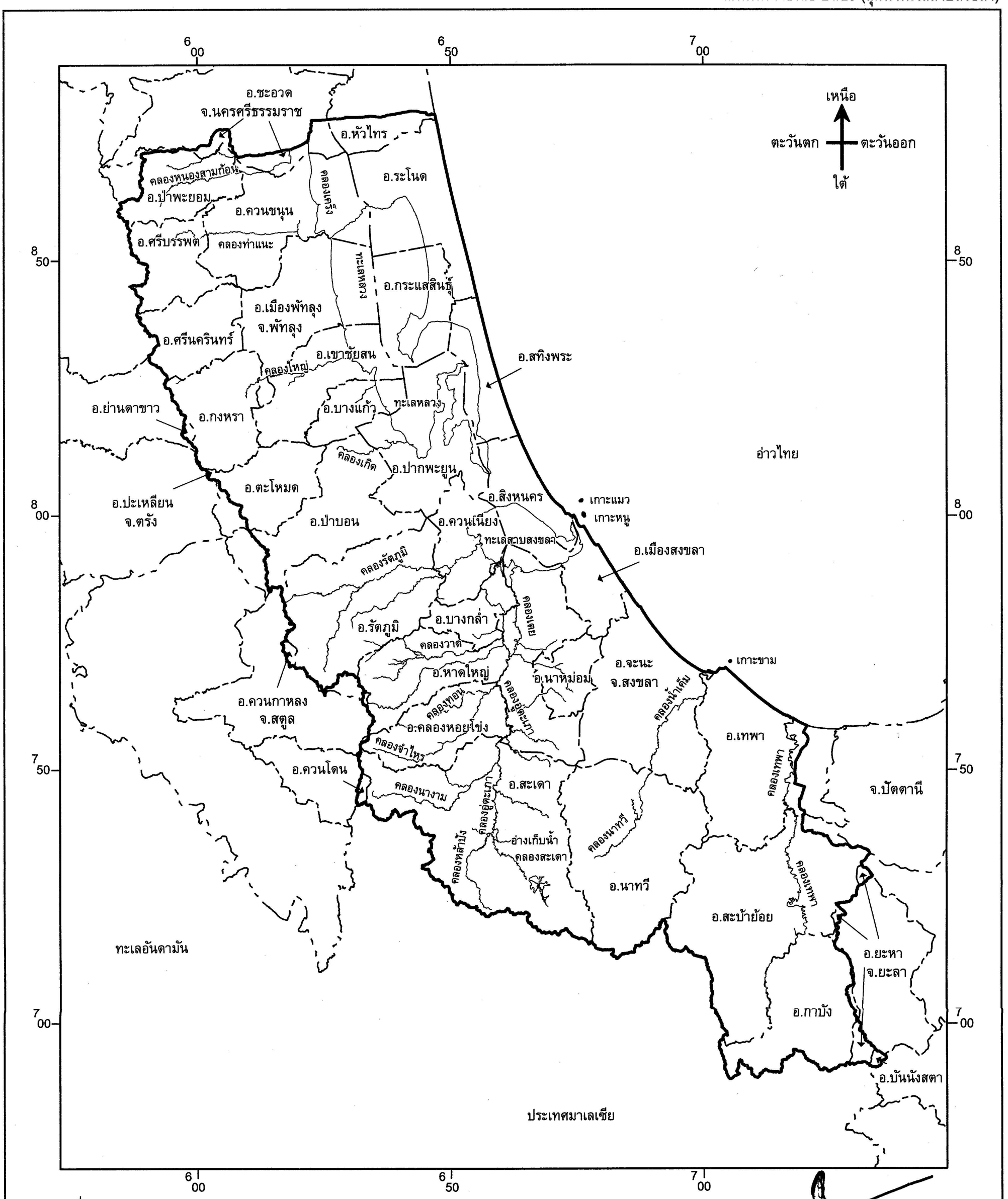

<u>เครื่องหมาย</u>

- แนวเขตลุ่มน้ำ
- เขตจังหวัด
- เขตอำเภอ เขตกิ่งอำเภอ
- แม่น้ำ คลอง ห้วย
- อ่างเก็บน้ำ หนอง บึง

.....
(นายอุทัย เตียนพลกรัง)
ผู้อำนวยการกองบริหารจัดการลุ่มน้ำ

.....
(นายสมเกียรติ ประจำวงษ์)
เลขาธิการสำนักงานทรัพยากรน้ำแห่งชาติ

แผนที่ท้ายพระราชกฤษฎีกา
กำหนดลุ่มน้ำ
พ.ศ. 2564

มาตราส่วน 1:750,000

0 20 40 กิโลเมตร

แผนที่หมายเลข 22/23 (ลุ่มน้ำภาคใต้ฝั่งตะวันออกตอนล่าง)

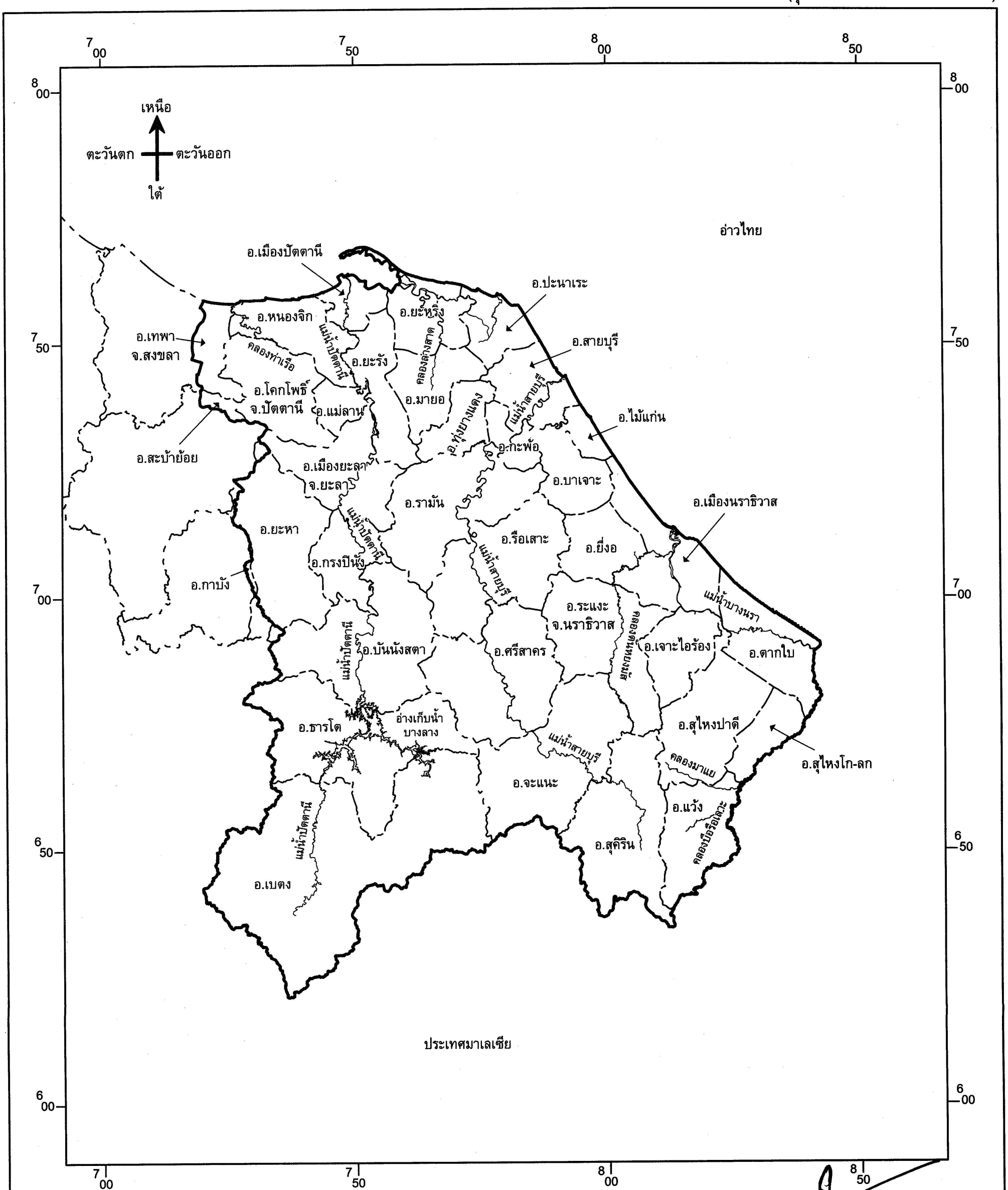

เครื่องหมาย

- แนวเขตลุ่มน้ำ
- เขตจังหวัด
- เขตอำเภอ เขตกิ่งอำเภอ
- แม่น้ำ คลอง ห้วย
- อ่างเก็บน้ำ หนอง บึง

.....
(นายอุทัย เตียนพลกรัง)
ผู้อำนวยการกองบริหารจัดการลุ่มน้ำ

.....
(นายสมเกียรติ ประจำวงษ์)
เลขาธิการสำนักงานทรัพยากรน้ำแห่งชาติ

แผนที่ท้ายพระราชกฤษฎีกา
กำหนดลุ่มน้ำ
พ.ศ. 2564

มาตราส่วน 1:750,000

0 20 40 กิโลเมตร

แผนที่หมายเลข 23/23 (ลุ่มน้ำภาคใต้ฝั่งตะวันตก)

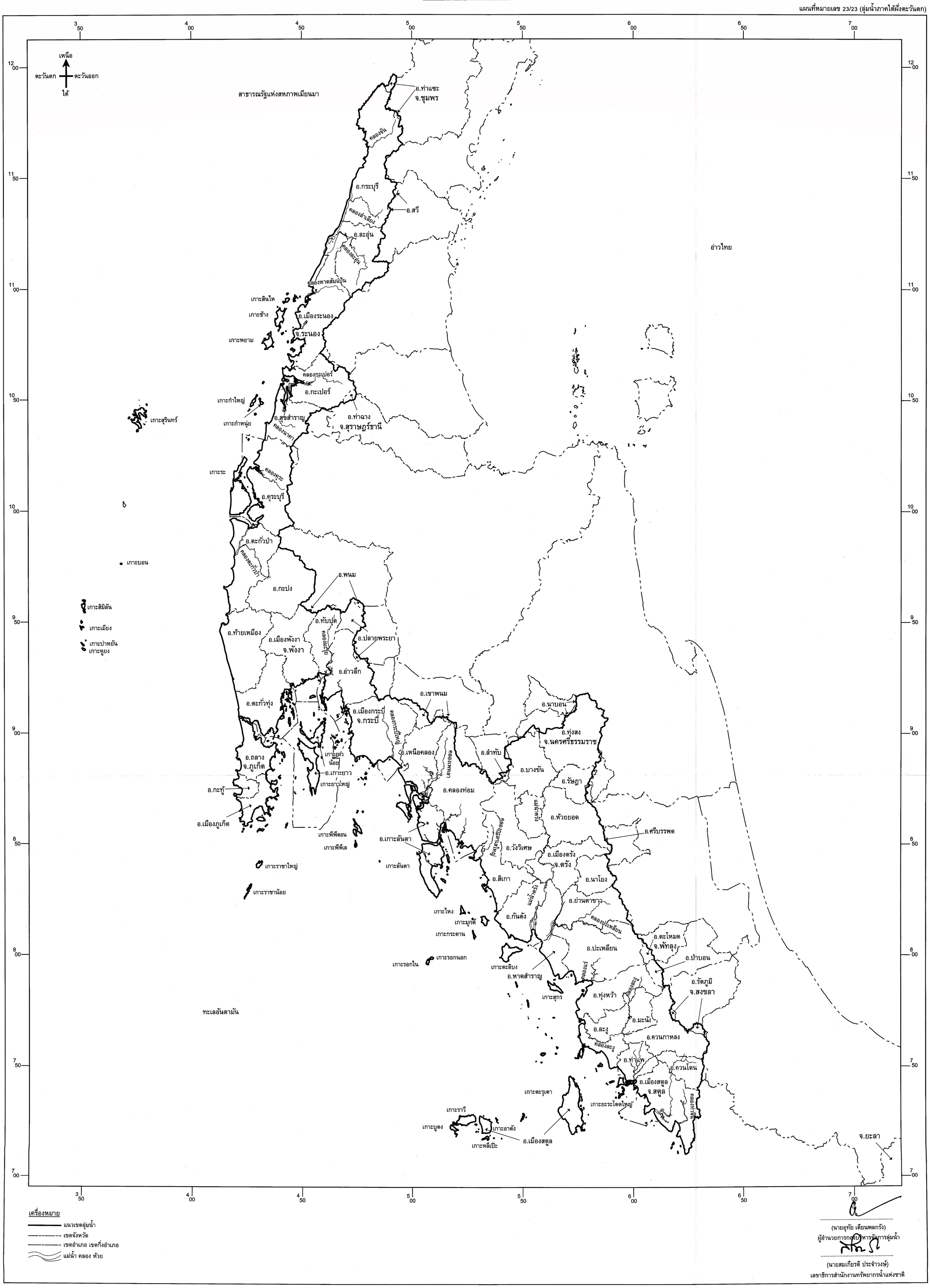

เครื่องหมาย

- แนวเขตลุ่มน้ำ
- เขตจังหวัด
- เขตอำเภอ เขตกิ่งอำเภอ
- แม่น้ำ คลอง ห้วย

(นายอุทัย เตียนพลกรัง)
ผู้อำนวยการกองบริหารจัดการลุ่มน้ำ

(นายสมเกียรติ ประจำวงษ์)
เลขาธิการสำนักงานทรัพยากรน้ำแห่งชาติ

<u>หมายเหตุ</u> :- เหตุผลในการประกาศใช้พระราชกฤษฎีกาฉบับนี้ คือ โดยที่เป็นการสมควรกำหนดลุ่มน้ำของประเทศไทย เพื่อประโยชน์ในการบริหารจัดการทรัพยากรน้ำ และเนื่องจากมาตรา ๒๕ แห่งพระราชบัญญัติทรัพยากรน้ำ พ.ศ. ๒๕๖๑ บัญญัติให้มีการกำหนดลุ่มน้ำ โดยตราเป็นพระราชกฤษฎีกา โดยให้คำนึงถึงสภาพอุทกวิทยา สภาพภูมิศาสตร์ ระบบนิเวศ การตั้งถิ่นฐาน การผังเมือง ผังน้ำ และเขตการปกครองประกอบด้วย จึงจำเป็นต้องตราพระราชกฤษฎีกานี้